

# Thème 4 Géographie

## L'Afrique australe : un espace en profonde mutation





**Gaborone, capitale du Botswana, offre le visage d'une ville moderne en profonde mutation**

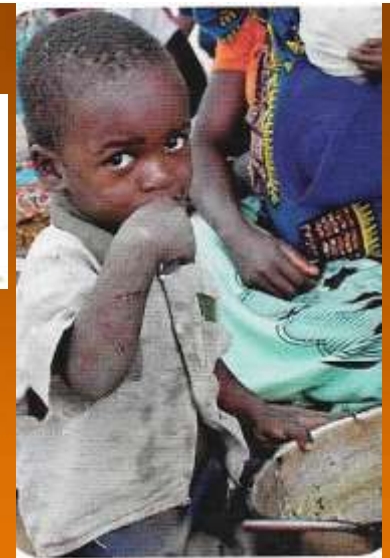
Cette passerelle au-dessus de la gare centrale constitue une vitrine de la croissance de l'économie du Botswana, fondée sur les richesses minières et touristiques. Les modes vestimentaires et de consommation visibles ici témoignent de l'intégration de ce pays dans la mondialisation, à l'instar des autres États de l'Afrique australe.



**Un bidonville de Maputo, Mozambique** L'Afrique australe est en pleine transition démographique : sa population est très jeune et augmente rapidement. Cela se traduit par une transition urbaine : du fait de l'exode rural, les villes s'étendent, en partie sous forme de bidonvilles.

**1 Mozambique**

Programme Oxfam contre la faim et pour l'accès à l'eau potable.






### 1 Transition environnementale\*

#### Terre craquelée par la sécheresse en Namibie

Le changement climatique global\* accroît la désertification. Une prise de conscience de la nécessité d'un développement durable est urgente en Afrique et, plus largement, au niveau mondial.



### 6 Madagascar Rue de bidonville.



### 3 Développement\*, émergence\*

#### Quartier des affaires de Durban, Afrique du Sud

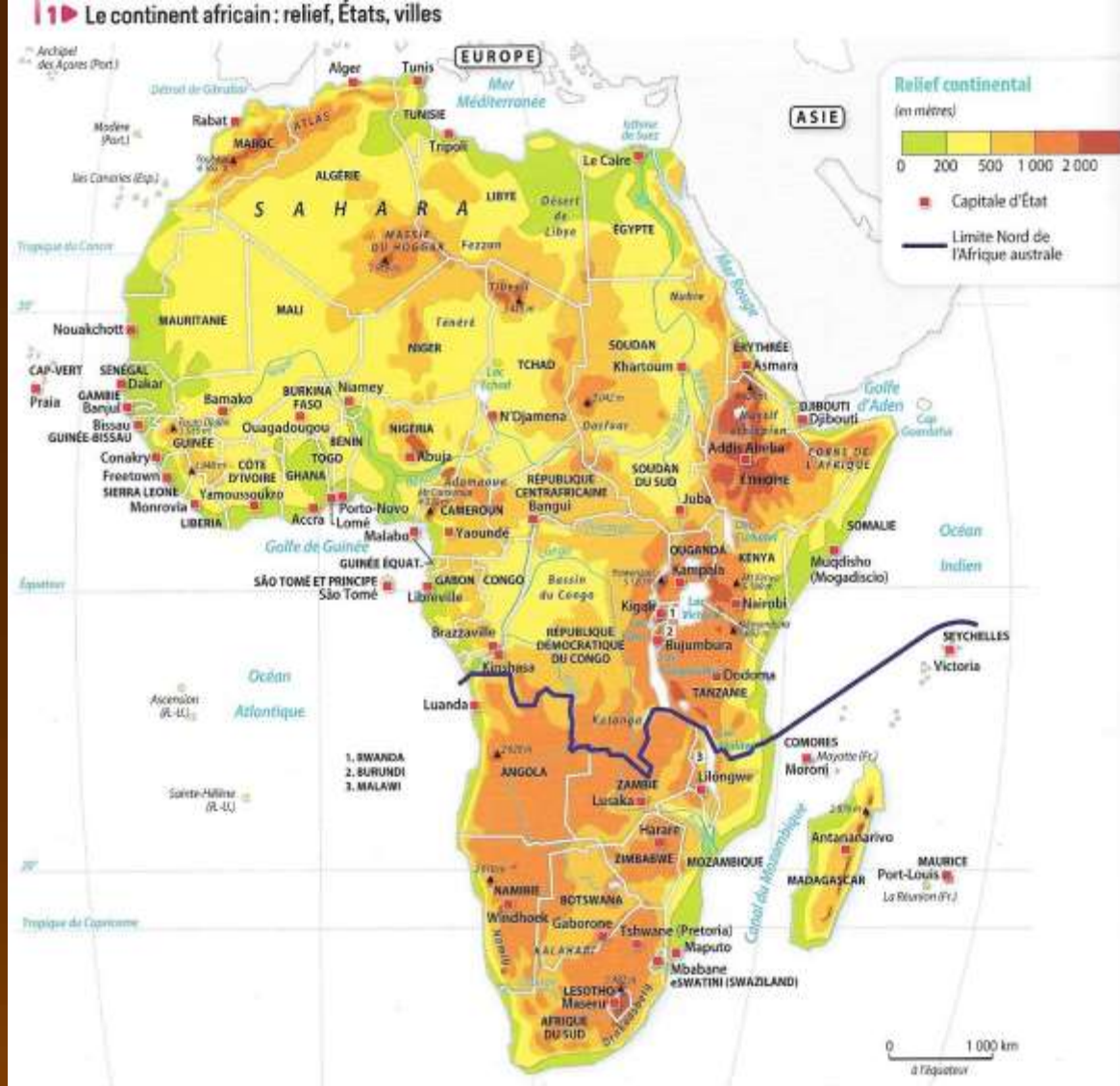
L'Afrique australe connaît un développement inégal. Si les quartiers des affaires des métropoles témoignent d'une émergence et d'une intégration dans la mondialisation, l'Afrique australe reste marquée par la grande pauvreté.

# Problématiques :

- En quoi l'Afrique australe illustre-t-elle le monde en transition ?
- Quelles sont les caractéristiques d'une Afrique australe en mutation ?
- Pourquoi une transition environnementale est-elle nécessaire en Afrique australe ?
- Quels sont les facteurs et les conséquences des mobilités géographiques ?

# Projets :

- **Groupe 1 : Les enjeux de la question de l'eau en Afrique australe**
  - Objectif : à l'aide des pages 264-265, du doc. 2 p. 259 et du doc. 1 p. 260, et des documents du dossier « Eau » disponible sur [geoffreygrill.weebly.com](http://geoffreygrill.weebly.com), montrez la diversité des problèmes liés à l'eau en Afrique australe. Expliquez-en les causes, les conséquences et les solutions.
- **Groupe 2 : les défis de la transition et du développement en Afrique australe**
  - Objectif : à l'aide du tableau de synthèse, identifiez et comparez les défis rencontrés par deux pays d'Afrique australe (Afrique du Sud et Angola) en termes de croissance démographique, urbaine et économique.
  - Appuyez-vous sur les documents du dossier principal p. 4 à 7. Vous trouverez-aussi des documents supplémentaires sur l'Afrique du Sud dans le dossier intitulé « Afrique du Sud » disponible sur [geoffreygrill.weebly.com](http://geoffreygrill.weebly.com).
- **Groupe 3 : Les enjeux liés au tourisme en Afrique australe**
  - Objectif : à l'aide des pages 264-265, du doc. 3 p. 262 et des documents du dossier « Tourisme » disponible sur [geoffreygrill.weebly.com](http://geoffreygrill.weebly.com), montrez les limites et les atouts du tourisme en Afrique australe.



# I) Des milieux à valoriser et à ménager

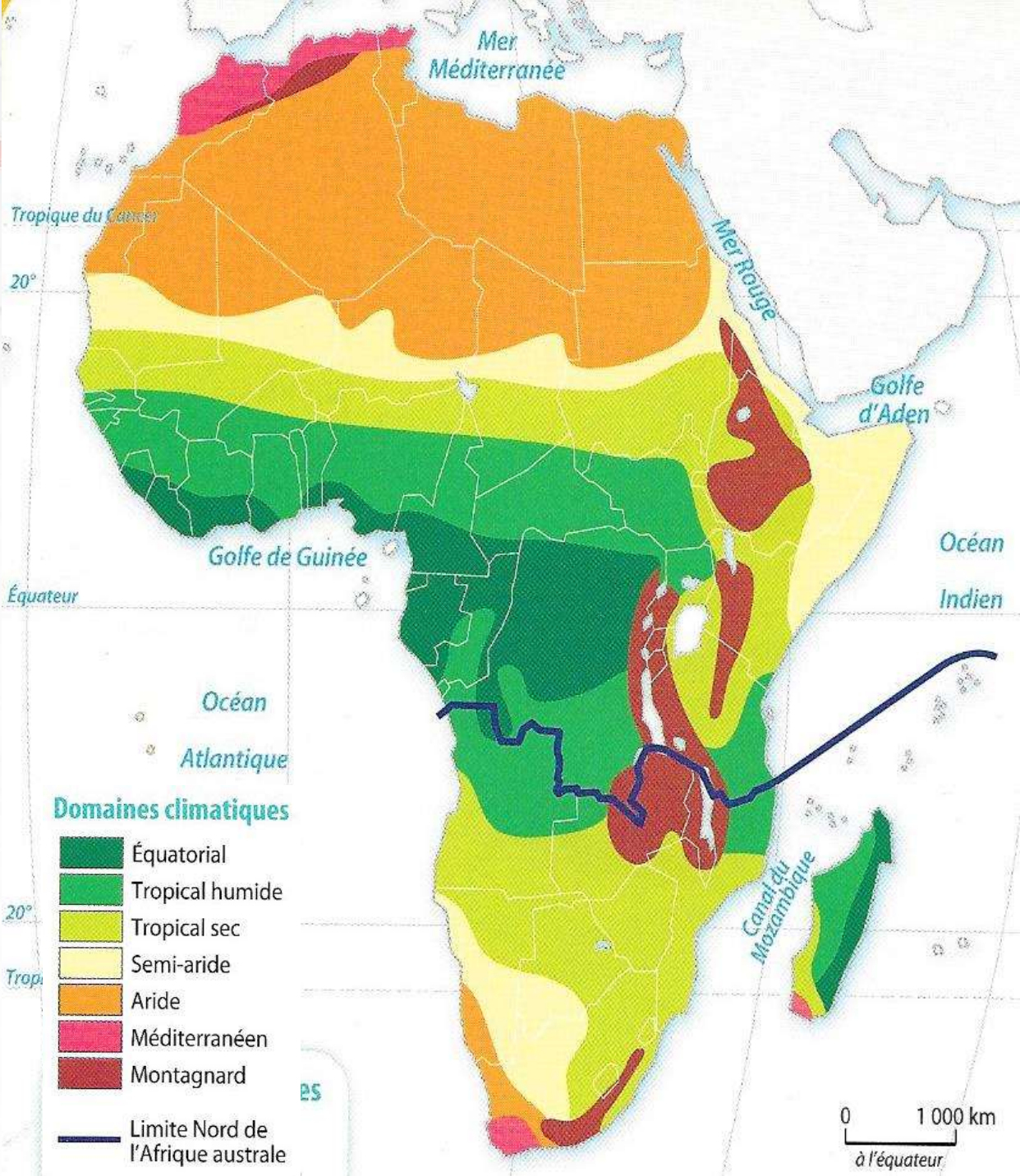
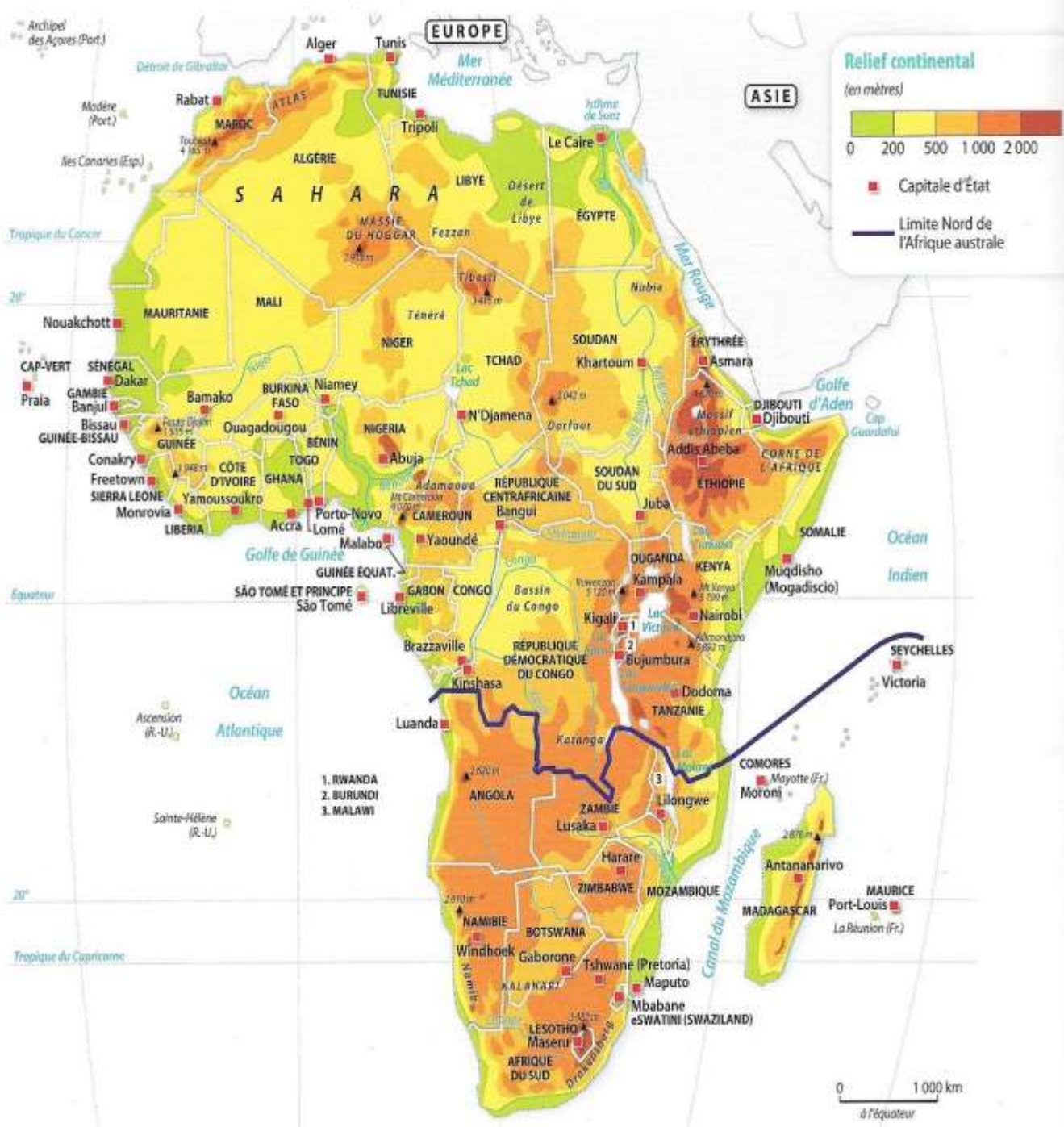
1) Des milieux divers riches en ressources...

- Doc. 1 et 2 p. 258-259 : montrez la diversité de l'Afrique australe au niveau du relief et du climat.

## Principaux repères à connaître

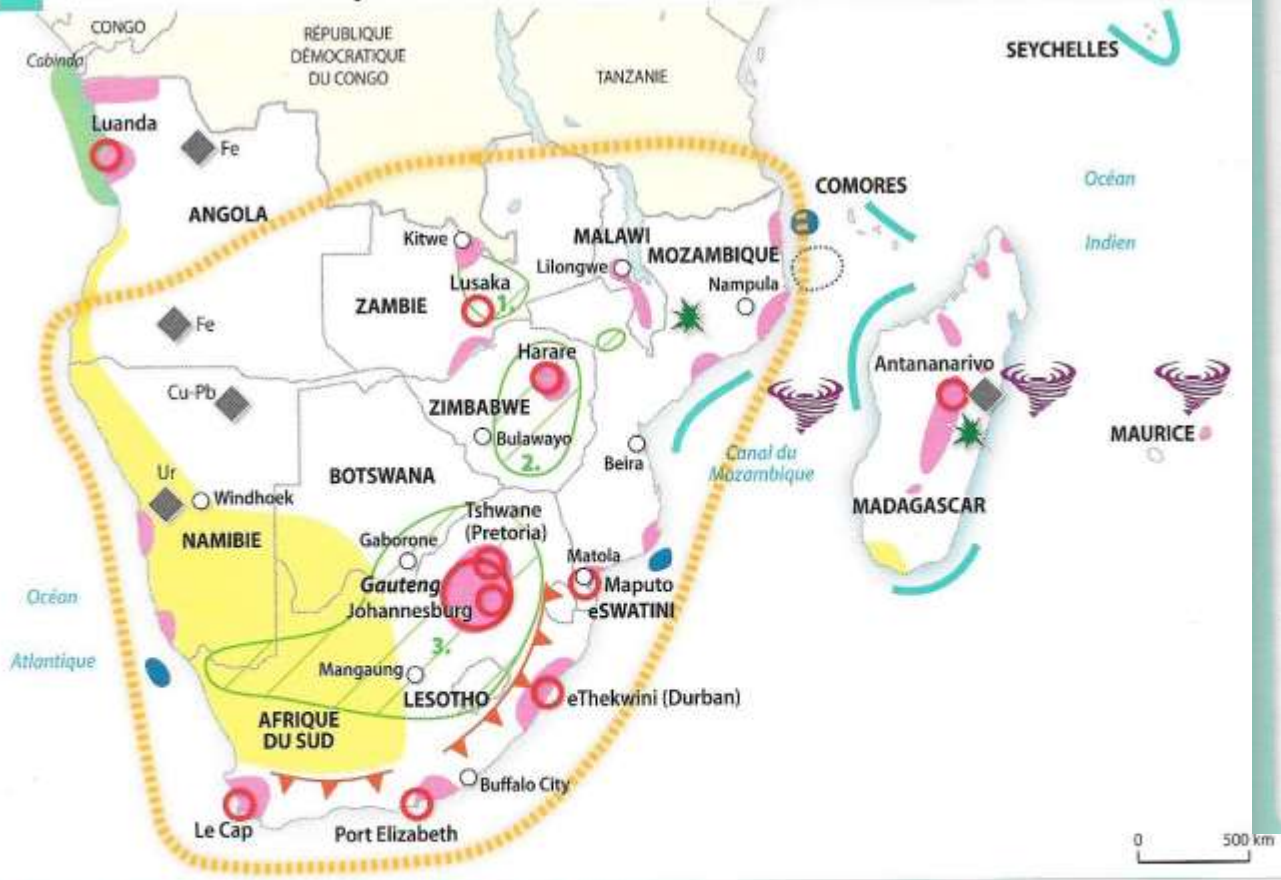
Reliefs	Grands fleuves	États	Grandes villes
<ul style="list-style-type: none"> <li>• Atlas</li> <li>• Sahara</li> <li>• Bassin du Congo</li> <li>• Kalahari</li> <li>• Drakensberg</li> </ul>	<ul style="list-style-type: none"> <li>• Nil</li> <li>• Congo</li> <li>• Niger</li> <li>• Zambèze</li> </ul>	<ul style="list-style-type: none"> <li>• Maroc</li> <li>• Algérie</li> <li>• Tunisie</li> <li>• Égypte</li> <li>• Niger</li> <li>• Nigeria</li> <li>• République démocratique du Congo</li> <li>• Afrique du Sud</li> <li>• Madagascar</li> </ul>	<ul style="list-style-type: none"> <li>• Le Caire</li> <li>• Lagos</li> <li>• Kinshasa</li> </ul>

# 11 Le continent africain : relief, États, villes





# 1 Un environnement sous pression



**1. Un espace contraignant**  
 Régions désertiques et semi désertiques  
 Grands escarpements et chaînons montagneux

**2. La pression humaine**  
 Densités supérieures à 50 habitants au km<sup>2</sup>  
 Principales agglomérations (millions d'habitants)  
 5 (Le Gauteng)  
 1  
 0,5

**3. Risques**  
 Espace à sécheresses récurrentes  
 Cyclones tropicaux  
 Espaces littoraux (mangroves, coraux) menacés  
 Déforestation

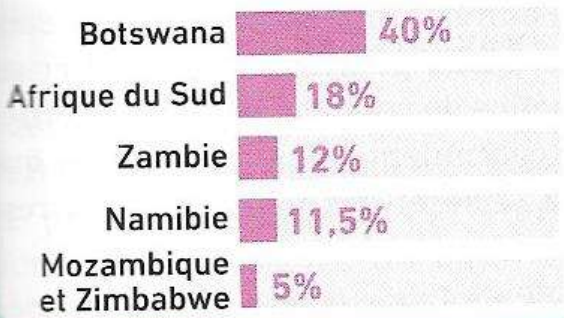
**4. De nombreuses ressources minières exploitées**  
 Hydrocarbures exploités  
 Pétrole off-shore  
 Gaz off-shore  
 Réserve de gaz  
 Principaux bassins miniers  
 1.: Cuivre-uranium  
 2.: Charbon-Fer-Or-Chrome  
 3.: Charbon-Fer-Or-Chrome-Diamants-Uranium  
 Principales mines isolées  
 Cu-Pb ; Cuivre-Plomb ; Fe : Fer ; Ni : Nickel ; Ur : Uranium.

# 2 LES RESSOURCES MINIÈRES EN AFRIQUE AUSTRALE

## Part dans la production mondiale

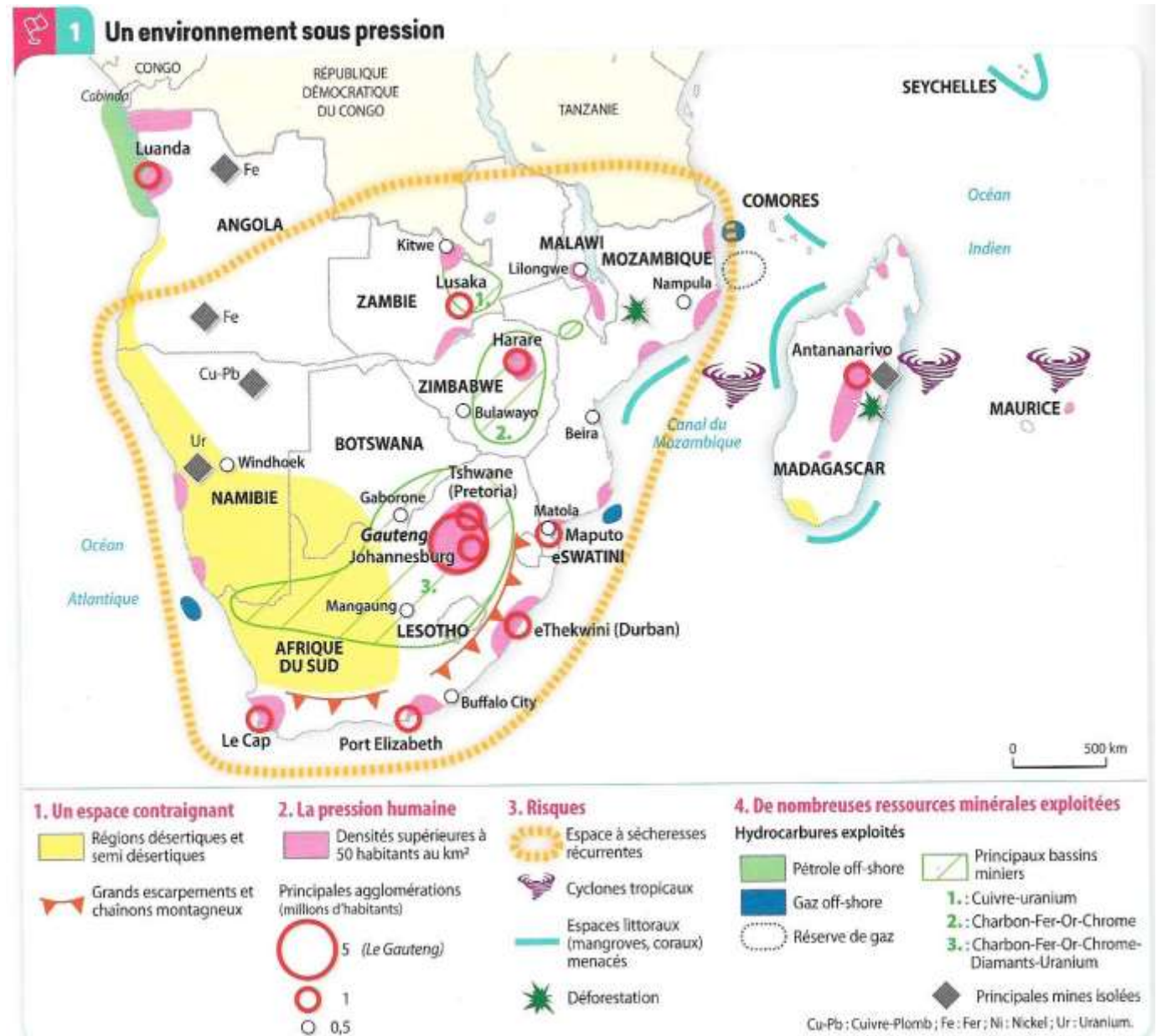
- Diamant** : Afrique australe 50 % (dont Botswana 20 %)
- Platine** : Afrique australe 77 % (dont 77 % Afrique du Sud)
- Or** : Afrique australe 36 % (dont 12 % Afrique du Sud)

## Part des ressources minières dans le PIB (2015)



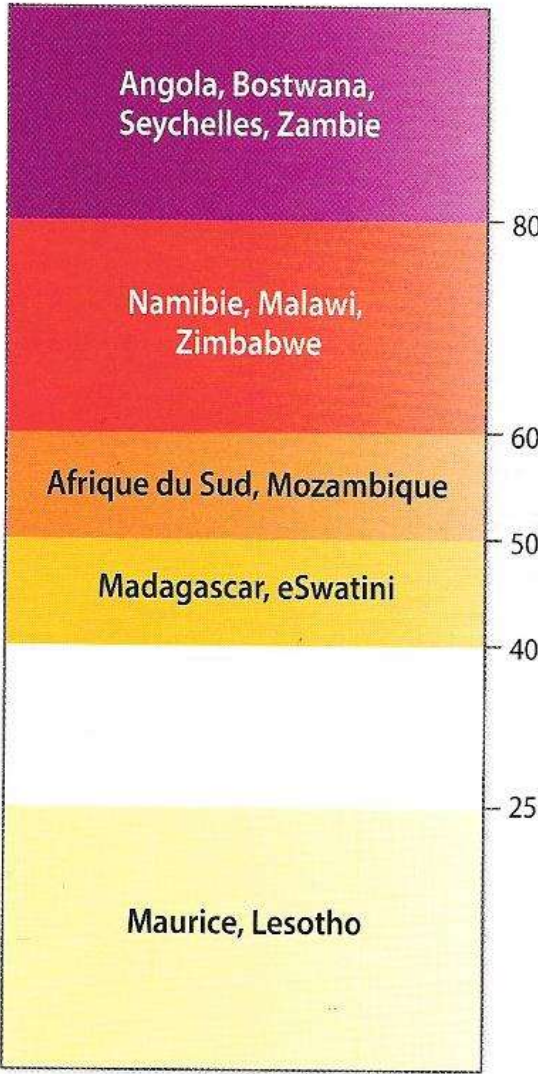
Doc. 1 p. 260 et chiffres p. 262 : montrez que l'Afrique australe est riche en ressources :

- L'exploitation de ces ressources sont à l'origine de la création des infrastructures de la région afin de transporter et exporter les ressources minières (ports comme Durban, voies ferrées...).
- Aujourd'hui, si ces infrastructures sont modernisées par des investisseurs étrangers, notamment chinois, elles ne répondent pas toujours aux besoins des populations (ex : le train privilégie le fret et non le transport de passagers).



# 1 ► Les ressources primaires dans les exportations

Part des ressources primaires dans les exportations de chaque État en 2016 (en %)



Source : CNUCED.

# 2 LES RESSOURCES MINIÈRES EN AFRIQUE AUSTRALE

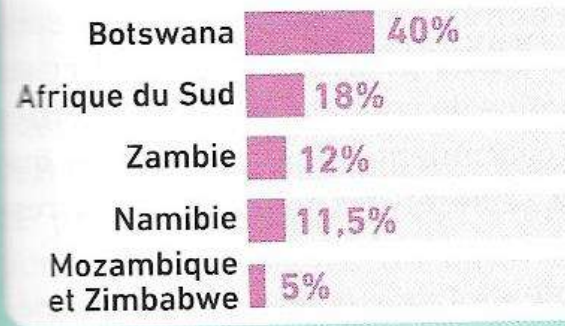
## Part dans la production mondiale

**Diamant** : Afrique australe **50 %**  
(dont Botswana 20 %)

**Platine** : Afrique australe **77 %**  
(dont 77 % Afrique du Sud)

**Or** : Afrique australe **36 %**  
(dont 12 % Afrique du Sud)

## Part des ressources minières dans le PIB (2015)



Doc. 1 p. 263 + doc. 2 : Quel est le revers de la médaille de cette grande richesse en matières premières ?

## 2)... Soumises à des pressions nombreuses. L'exemple de l'eau.

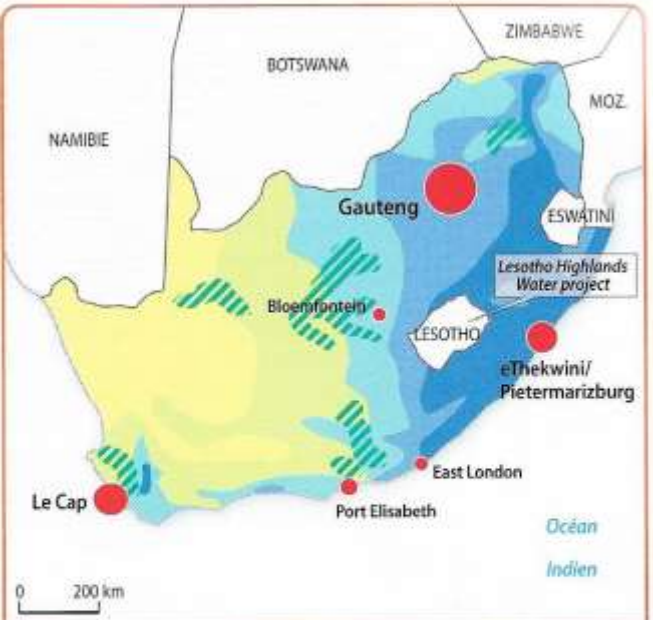
- **Présentation orale d'un groupe :**  
Les enjeux de la question de l'eau en Afrique australe
- Objectif : à l'aide des pages 264-265, du doc. 2 p. 259 et du doc. 1 p. 260, et des documents du dossier montrez la diversité des problèmes liés à l'eau en Afrique australe. Expliquez-en les causes, les conséquences et les solutions.



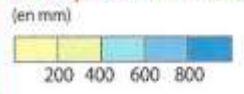
### 2 ► Les chutes Victoria : une ressource touristique emblématique

Les chutes Victoria, le plus grand rideau d'eau mondial, sont situées sur le fleuve Zambèze, qui marque la frontière entre la Zambie et le Zimbabwe. Elles dépassent 100 mètres de hauteur sur une largeur de plus de 1,7 km. Inscrites au patrimoine mondial de l'UNESCO, les chutes sont l'une des principales destinations touristiques en Afrique australe.

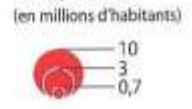
### 3 ► Ressources et besoins en eau en Afrique du Sud



#### 1. Précipitations annuelles



#### 2. Population

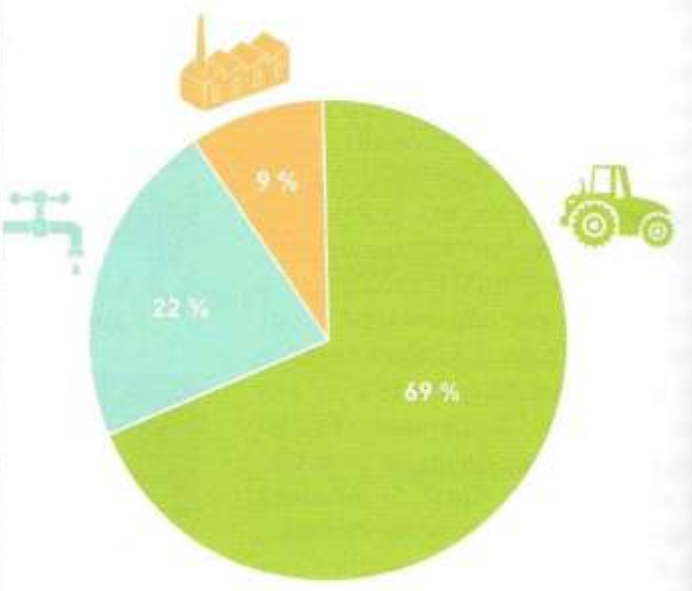


200 400 600 800

▨ Périmètres irrigués

Source : David Blanchon, Espace géographique, 2003.

### La répartition des prélèvements d'eau douce en Afrique australe\*



■ Agriculture ■ Usage domestique ■ Industrie

\* La FAO n'inclut pas l'Angola dans le groupe régional d'Afrique australe.

Source : FAO-Aquastat, 2016.

### Les prélèvements d'eau douce en Afrique australe



4 La zone de Western Cape au cours de la sécheresse d'avril 2018

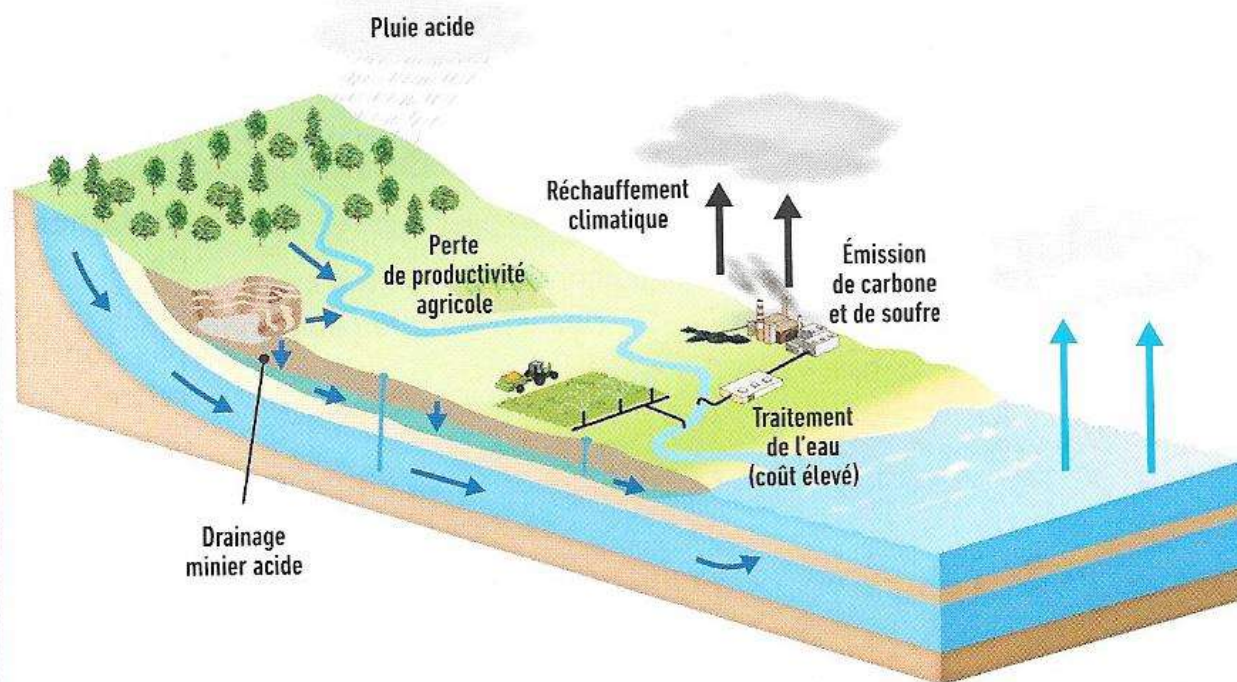
Vidéo 1 : la sécheresse au Cap  
[https://www.francetvinfo.fr/monde/afrique/afrique-du-sud/la-video-la-secheresse-sevit-toujours-au-cap\\_3060127.html](https://www.francetvinfo.fr/monde/afrique/afrique-du-sud/la-video-la-secheresse-sevit-toujours-au-cap_3060127.html)



### 1 ► La crise de l'eau au Cap (Afrique du Sud), janvier 2018

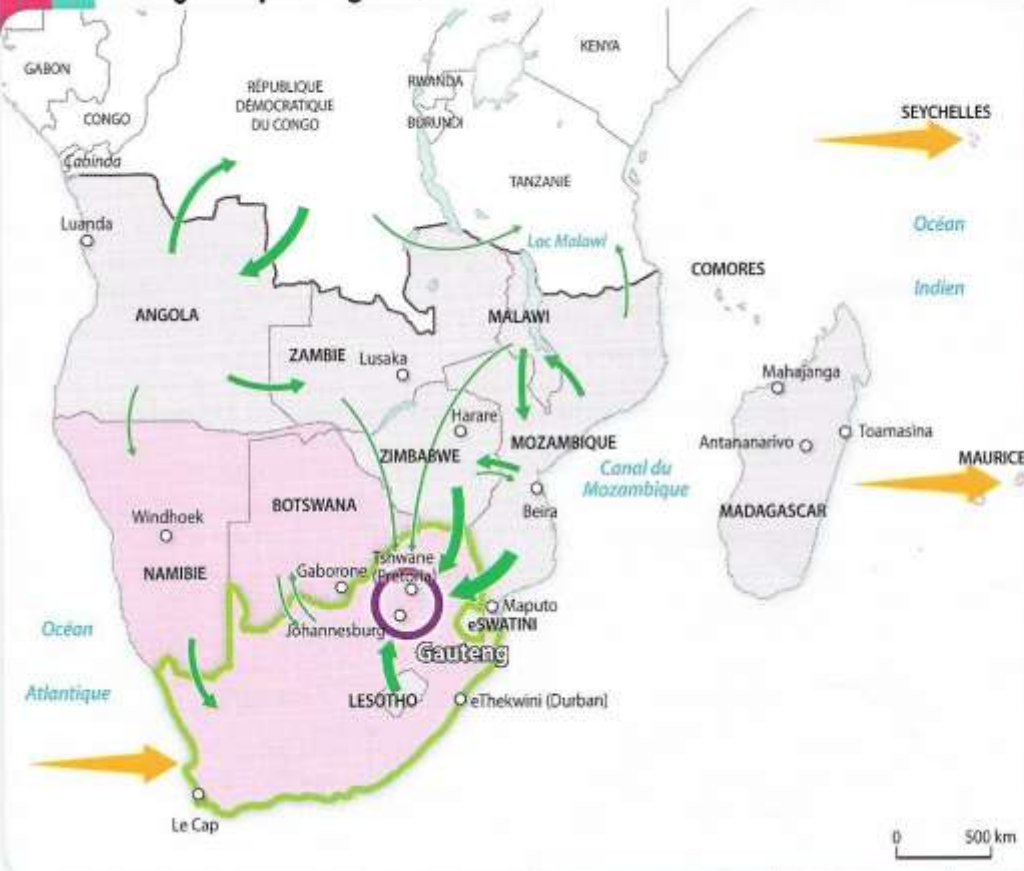
La population du Cap est passée de 2,4 à 4,3 millions d'habitants de 1995 à 2018. Avec les pluies déficitaires de l'hiver austral de 2015 à 2017, les ressources sont insuffisantes. À partir de 2017, la municipalité a imposé des restrictions de consommation et lancé un plan d'urgence. Les bonnes pluies de 2018 n'ont pas éliminé la menace.

### 3 L'EXPLOITATION MINIÈRE EN AFRIQUE DU SUD : UNE ACTIVITÉ POLLUANTE



Source : WWF South Africa.

### 3 Les dynamiques migratoires




#### 1. Les contrastes de développement

- Les PMA
- Les pays à IDH intermédiaire



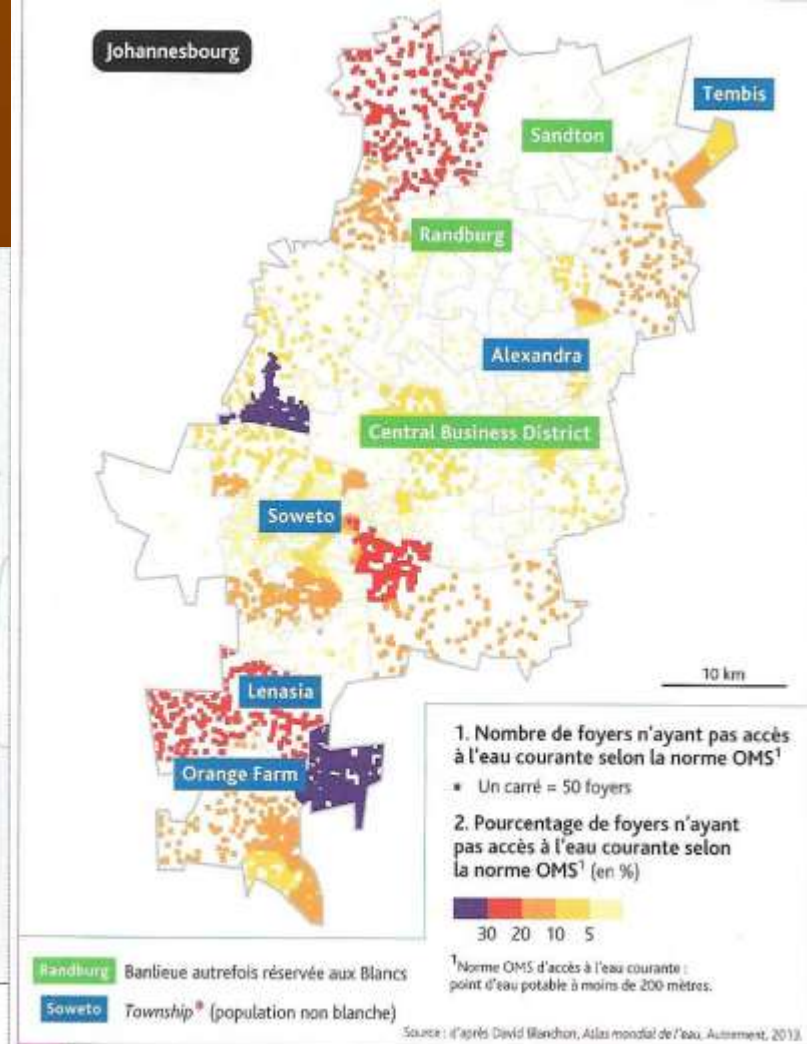
Source : D'après G. Magnin, A. Dubresson et O. Nirot, *Atlas de l'Afrique. Un continent émergent ?*, Éditions Autrement, 2018.

#### Part de la population ayant accès à l'eau potable (en %)



### 1 L'accès à l'eau potable en Afrique australe

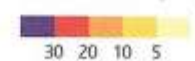
### Johannesbourg



#### 1. Nombre de foyers n'ayant pas accès à l'eau courante selon la norme OMS<sup>1</sup>

• Un carré = 50 foyers

#### 2. Pourcentage de foyers n'ayant pas accès à l'eau courante selon la norme OMS<sup>1</sup> (en %)



<sup>1</sup> Norme OMS d'accès à l'eau courante : point d'eau potable à moins de 200 mètres.

Source : d'après David Blanchon, *Atlas mondial de l'eau*, Autrement, 2013.

### 6 L'accès à l'eau à Johannesburg

Vidéo 2 : le problème de l'eau potable à Luanda

<https://www.youtube.com/watch?v=gV23ozCEv2I&feature=youtu.be>

## Le manque d'eau propre tue encore en Afrique du Sud

« Keabetswe Wageng a perdu en juin son bébé de cinq mois, victime comme tant d'autres du manque d'eau potable en Afrique du Sud. Deux autres bébés sont morts, et vingt ont été hospitalisés après avoir bu de l'eau contaminée par la bactérie E. coli dans la petite ville de Bloemhof, à 300 kilomètres au sud-ouest de Johannesburg. Les autorités locales ont expliqué que des égouts s'étaient déversés dans un barrage alimentant la ville en eau. "Tout le monde reconnaît que nos infrastructures sont anciennes. Nous sommes une petite commune et nous sommes confrontés à des difficultés financières", admet le porte-parole de la municipalité. [...]

Le gouvernement sud-africain a admis "des problèmes généralisés" dans la chaîne d'approvisionnement en eau. S'il rappelle volontiers que 90% de la population a accès à l'eau potable, le ministère de l'Eau reconnaît que l'approvisionnement n'est "pas fiable" pour 26% du réseau. [...]

Car l'Afrique du Sud souffre tout à la fois de l'insuffisance des précipitations, du vieillissement des infrastructures – qui pendant l'apartheid desservaient en priorité les quartiers blancs –, d'un manque de capacité et d'une mauvaise planification. »

« Le manque d'eau propre tue en Afrique du Sud »,  
*Jeune Afrique*, 21 juillet 2014.



### 3 Pénurie d'eau à Luanda (Angola)

« Plus de 6,3 millions d'Angolais n'ont pas accès à l'eau potable. [...] Ils s'en remettent donc aux vendeurs d'eau, comme Adriano: "Il n'y a pas de voyage facile. Nous devons nous réveiller tôt le matin, aller à la recherche d'un endroit propre où il y a de l'eau courante propre. Nous y achetons l'eau et nous allons la revendre en ville". Les autorités tentent de trouver des solutions. Ainsi, après le projet "Angola, eau pour tous", le gouvernement a développé un programme de construction de fontaines publiques. Mais depuis quelques mois, le pays est confronté à une crise économique de grande envergure en raison de la baisse du prix du pétrole. Ce qui a entraîné l'arrêt des services publics d'assainissement de la ville et des réseaux de distribution d'eau. [...] Pour mettre un terme à cette pénurie, le gouvernement incite les entreprises privées à investir dans les services d'eau et d'électricité. Le pays a récemment déclaré avoir besoin de 29 milliards de dollars pour des projets d'énergie et d'eau, afin d'atteindre les objectifs de développement d'ici 2025. »

D'après R. Lago, « Angola: l'eau potable, une denrée rare à Luanda », Africanews.fr, 23 mai 2016.



### 1 ► La crise de l'eau au Cap (Afrique du Sud), janvier 2018

La population du Cap est passée de 2,4 à 4,3 millions d'habitants de 1995 à 2018. Avec les pluies déficitaires de l'hiver austral de 2015 à 2017, les ressources sont insuffisantes. À partir de 2017, la municipalité a imposé des restrictions de consommation et lancé un plan d'urgence. Les bonnes pluies de 2018 n'ont pas éliminé la menace.

### 2 ► Au Zimbabwe, face à la sécheresse, l'agriculture passe par la science

Des chercheurs produisent des variétés de maïs qui résistent à la chaleur pour aider les agriculteurs dont les récoltes sont détruites par la sécheresse. Ils ont mis au point un nouveau maïs hybride capable de résister à la sécheresse. Grâce à ces semences hybrides, ils espèrent pouvoir sortir les fermiers de leurs difficultés. L'équipe de chercheurs a bénéficié d'une enveloppe de 500000 dollars de l'aide américaine pour financer la mise au point de sa nouvelle variété de maïs sur l'ensemble du continent africain.

Autrefois pays exportateur de maïs, le Zimbabwe était considéré comme le grenier à céréales de l'Afrique. Mais, aujourd'hui, il en importe deux millions de tonnes par an. Un quart de la population rurale du Zimbabwe, environ deux millions de personnes, a besoin d'aide alimentaire et ne survit qu'au prix d'un régime très maigre à base de fruits sauvages. Les chercheurs aimeraient répandre le maïs hybride rapidement dans les régions les plus sévèrement touchées, mais le processus est retardé par les tests de validation du gouvernement. Sur le terrain, des solutions comme ce maïs redonnent de l'espoir aux agriculteurs et aux populations qui peinent à survivre.

AFP, novembre 2016.

### Quelles solutions ?



### 4 ► Le barrage Katse Dam mis en service en 1998

Le Lesotho Highlands Water Project est un projet d'approvisionnement en eau et en électricité, mis en place en 1980, par les gouvernements du Lesotho (qui jouit d'une pluviométrie abondante) et d'Afrique du Sud (qui a besoin d'eau). Cinq barrages à terme fourniront eau et électricité au Lesotho et 64 m<sup>3</sup> d'eau /seconde au fleuve Vaal en Afrique du Sud.



1 Des touristes devant les chutes Victoria (Zimbabwe)



2 L'eau: un atout pour le tourisme international

### 3 Les populations déplacées du Lesotho

« Au Lesotho, des milliers de personnes ont été déplacées par la construction des deux barrages de Katse et Mohale destinés à alimenter en eau la région de Johannesburg. Suivront celui de Metolong (qui alimentera le Lesotho même) et sans doute trois autres. [...] Ceux qui ont dû quitter leurs foyers ont certes reçu des maisons neuves, la plupart à proximité d'écoles, de cliniques et de lignes électriques. Mais ce changement de culture ne va pas de soi. "Ma vie était meilleure avant", témoigne Mampai Lesgapa dont les champs ont été engloutis par le barrage de Mohale en 2002. À 62 ans, elle a une jolie maison mais ne peut se permettre de brancher l'électricité que deux ou trois fois par mois. Elle survit en fabriquant des balais mais doit en acheter la paille qu'elle produisait autrefois. »

« Au Lesotho, l'eau ne fait pas toujours le bonheur », [www.dna.fr](http://www.dna.fr), le 12 août 2012.

# Conclusion :

- La croissance démographique rapide et le développement économique s'accompagnent d'une pression accrue sur les ressources de la région.
- La Zambie a par exemple perdu 13 % de sa couverture forestière depuis 1990 et présente l'un des taux de déforestation parmi les plus élevés au monde. L'Ouest de l'Afrique australe est le plus touché par la désertification des terres et des sécheresses de plus en plus fréquentes avec le réchauffement climatique.
- La dégradation des sols, conjuguée à une ressource en eau menacée tant en quantité qu'en qualité à cause de la pollution, aggrave le problème de l'insécurité alimentaire qui est source d'instabilité sociale et politique comme au Mozambique. La production de blé pourrait baisser de 10 à 20 % d'ici à 2030.
- L'accès à l'eau montre que le développement est au cœur de nombreux défis auxquels sont confrontés les pays d'Afrique australe. L'Afrique du Sud a ainsi deux fois plus de terres irriguées que Madagascar, et 16 fois plus que le Mozambique.
- Plus riche en eau, le littoral oriental est quant à lui menacé par la montée des eaux, la disparition des mangroves et la multiplication des cyclones.

## II) Les défis de la transition et du développement pour des pays inégalement développés

- **Groupe 2 : les défis de la transition et du développement en Afrique australe**
  - Objectif : à l'aide du tableau de synthèse, identifiez et comparez les défis rencontrés par deux pays d'Afrique australe (Afrique du Sud et Angola) en termes de croissance démographique, urbaine et économique.

## 12 ► Gagnants et perdants dans l'après-apartheid

Si l'Afrique du Sud a peut-être été un pays émergent, elle ne l'est sans doute plus. Les fractures de la société sud-africaine restent immenses même si, depuis 1994, 8 millions de personnes ont gagné un accès à l'eau courante, près de 3 millions de logements ont été construits et plus de 4,3 millions de foyers ont été connectés au réseau de distribution d'électricité.

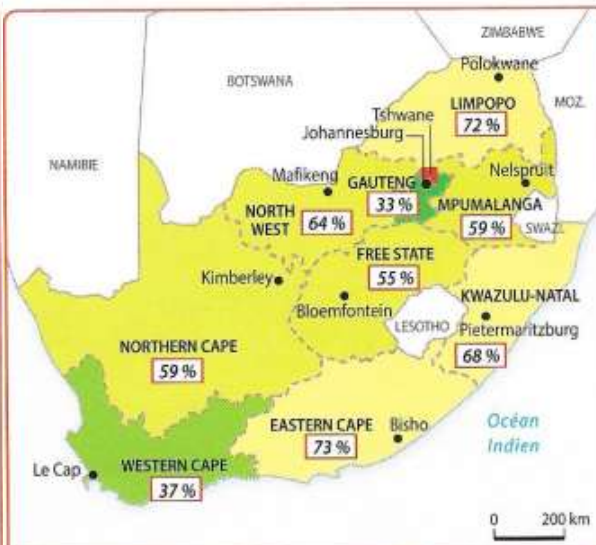
En contrepoint, l'Afrique du Sud est l'un des pays les plus inégalitaires du monde : les 10 % les plus riches captent 65 % du revenu national contre 0,6 % pour les 10 % les plus pauvres. Les inégalités sont plus fortes aujourd'hui qu'en 1994. La pauvreté augmente depuis 2011, 62 % des Noirs étant classés comme pauvres en 2015.

Certes, un changement social majeur a bel et bien eu lieu : l'émergence d'une nouvelle élite et surtout d'une « classe moyenne » noire qui représente aujourd'hui environ 12 millions d'individus, soit 1 Sud-africain sur 5.

Il y a donc eu des gagnants de la période post-apartheid. Mais des perdants aussi, dans les quartiers les plus pauvres des villes et dans les anciens bantoustans\*. Pauvreté et chômage, concentrés dans les espaces perdants, sont facteurs d'explosions récurrentes de violences xénophobes, d'émeutes contre les autorités locales jugées corrompues, de la multiplication des mouvements de grève.

D'après Alain Dubresson et Philippe Gervais-Lambony, *ÉchoGéo*, 13 mars 2018.

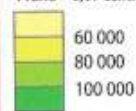
## 13 ► Les inégalités territoriales en Afrique du Sud



### PIB par habitant (en 2018)

(en rands)

1 rand = 0,07 centime d'euro environ



Source : Statistics South Africa, 2018.

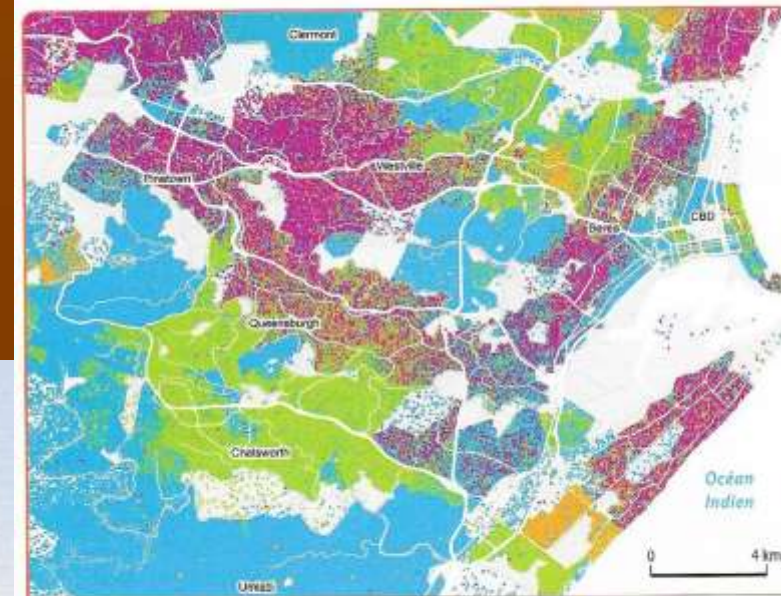
### Population sous le seuil de pauvreté par province (en 2015) (en %)

59 %

- Capitale nationale
- Capitale de province

## Afrique du Sud

## 14 ► La ségrégation raciale dans l'agglomération de eThekweni (région de Durban sur la côte de l'Océan Indien)



### Le canevas social d'eThekweni

Recensement 2011 - 1 point = 1 individu

- Noir africain
- Coloured
- Indien/asiatique
- Blanc

Source : <http://www.statsoa.gov.za>



## 1 ► Le Johannesburg Stock Exchange, symbole de la puissance économique

Première bourse des valeurs africaines, elle symbolise la puissance financière de l'Afrique du Sud, qui fait partie des BRICS\* depuis 2011. L'économie de l'Afrique du Sud, tournée vers les services (64 % du PIB), est de plus en plus financiarisée et mondialisée.

[...] L'Afrique australe se distingue par un nombre important de métropoles, qui ne sont pas situées exclusivement sur les littoraux. [...] Les plus grandes sont aussi bien d'anciens comptoirs coloniaux (Luanda, Le Cap, Durban, Maputo), des pôles industriels (Johannesburg, Harare, Lusaka, Blantyre) que des capitales administratives qui ne sont pas les premières villes du pays en termes de population (Pretoria, Lilongwe).

Un trait commun à ces villes réside dans la fragmentation qui les caractérise encore, à des degrés différents. Cette fragmentation est particulièrement visible dans le cas des villes sud-africaines en raison de l'héritage de la ségrégation: la séparation physique héritée de l'apartheid tend à se perpétuer. [...]

La montée en puissance des acteurs privés au sein de la gouvernance des métropoles sud-africaines participe de ce processus, de même que la multiplication des espaces résidentiels du type *gated communities*\*. Ce modèle urbain résidentiel mondialisé s'est développé à partir de l'Afrique du Sud dans tous les pays voisins et notamment à Maputo au Mozambique où les promoteurs étrangers ont largement contribué à sa diffusion. [...]

Solène Baffi et Jeanne Vivet, « L'Afrique australe: un ensemble composite », 2017.



2 Un centre commercial à Johannesburg

Situé dans le quartier d'affaires de Johannesburg, ce centre commercial est fréquenté par les classes moyennes, de plus en plus nombreuses depuis la fin de l'apartheid en 1991.

	Afrique du Sud	Angola	Malawi	Mozambique
Natalité (en ‰)	21	45	35	39
Mortalité (en ‰)	9	9	8	10
Fécondité	2,4	6,2	4,4	5,3
Taux d'urbanisation (%)	65	40	17	32
IDH	0,699	0,511	0,477	0,437
RNB par habitant (en dollars 2016)	13 090	6 060	1 180	1 200

1 Les atouts d'une puissance émergente

« Les atouts de l'Afrique du Sud sont considérables: des richesses naturelles exceptionnelles; une économie diversifiée, avec des services à haute valeur ajoutée; la première place financière du continent à Johannesburg, dont la capitalisation atteint 380 milliards de dollars. Ses entreprises jouent un rôle clé dans le développement du capitalisme africain, puisqu'elles ont réalisé 34 % des fusions et acquisitions l'an dernier, avec une situation de leadership dans les biens de consommation, la distribution et le crédit bancaire. L'Afrique du Sud, forte du prestige du dépassement de l'apartheid et de l'aura de Nelson Mandela, demeure enfin la première puissance politique et militaire du continent africain. »

N. Baverez, « Pays émergents - Afrique du Sud, la star déchue », *afrique.lepoint.fr*, © Le Point, 13 mars 2015.

2 L'Afrique du Sud dans les BRICS

Pays	Superficie en km <sup>2</sup>	Population en millions d'habitants (2017)	IDH (2017)	PIB en millions de dollars (2017)	Taux de croissance annuelle du PIB (2005-2015)
Brésil	8 500 000	209	0,759	2 278 936	+ 3,5 %
Russie	17 100 000	144	0,816	1 680 005	+ 7,5 %
Inde	3 290 000	1 339	0,640	2 629 542	+ 7,8 %
Chine	9 640 000	1 409	0,752	10 161 012	+ 10,9 %
Afrique du Sud	1 210 000	56	0,699	426 768	+ 2,9 %

Sources: Banque mondiale, PNUD, 2018.

L'Afrique du Sud est entrée dans le groupe des BRICS en 2011. Pour certains observateurs, cette invitation a surtout résulté d'un calcul politique: l'ouverture sur les marchés africains et l'accès aux matières premières dont ont besoin les quatre autres membres pour maintenir leur croissance.

et des BRICS à Johannesburg



... du sommet des BRICS à Johannesburg, en juillet 2018, le président sud-africain Cyril Ramaphosa 3 reçoit le Premier ministre indien Narendra Modi 1, le président chinois Xi Jinping 2, le président russe Vladimir Poutine 4 et le président brésilien Michel Temer 5.

3 Johannesburg: l'émergence économique

« À l'échelle mondiale, Johannesburg est le principal point d'entrée du continent africain: elle enregistre le plus gros trafic aéroportuaire et est reliée à tous les continents - alors que la plupart des métropoles africaines ne sont reliées qu'à l'Europe et au Moyen-Orient. La ville abrite également le plus grand quartier d'affaires et la plus importante Bourse d'Afrique, dans le *Central business district* (CBD) de Sandton. Elle est aussi une destination privilégiée pour de nombreux migrants, issus tant d'Afrique du Sud, des pays d'Afrique australe, de la République démocratique du Congo (RDC) ou de l'Afrique de l'Ouest. Son attractivité se mesure aussi à l'espoir qu'elle représente, à sa puissance évocatrice et à sa vitalité culturelle [...]. Mais Johannesburg est aussi une ville marquée par de profondes inégalités: par exemple, chaque matin, 10 000 personnes parcourent 5 km à pied, de leur quartier d'origine, l'ancien *township* Alexandra, jusqu'à Sandton, quartier d'affaires le plus riche du continent, pour aller travailler, en enjambant de multiples infrastructures routières et ferroviaires. »

J-F Steck, « L'Afrique subsaharienne », *documentation photographique*, © Dila, La documentation française, dossier n° 8121, janvier-février 2018.

## 2 Quelques indicateurs de développement

	Angola	France
IDH <sup>1</sup>	0,581 147 <sup>e</sup> rang mondial	0,901 24 <sup>e</sup> rang mondial
Nombre d'enfants par femme	5,5	2
Mortalité infantile	54,6 ‰	3,2 ‰
Espérance de vie	62 ans	83 ans
Âge médian	16 ans	41 ans
Population urbaine (en % de la pop. totale)	64,8 %	80,2 %
Population rurale ayant accès à l'électricité	16 %	100 %
Population ayant accès à l'eau potable	41 %	100 %
PIB/habitant/an	6 813 \$	39 254 \$
Malnutrition infantile (enfants de moins de 5 ans)	37,6 %	Données non disponibles

Source : PNUD, 2018.



## 4 Luanda: la croissance urbaine

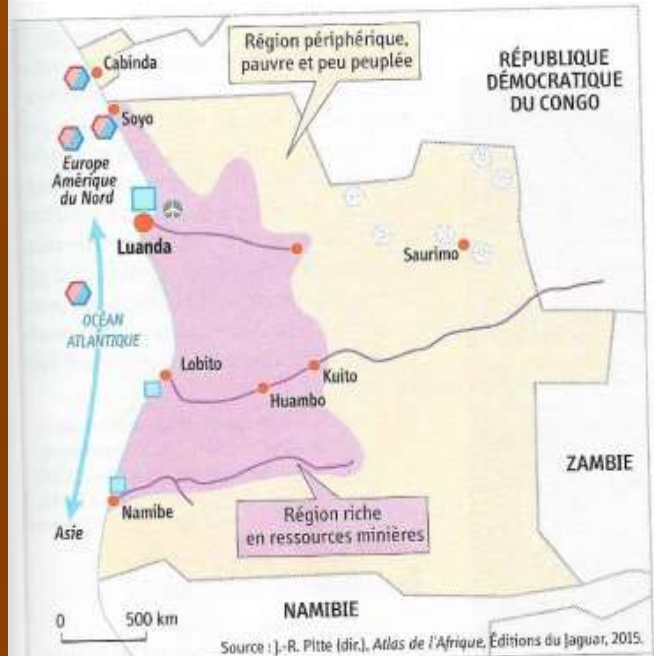
Avec une population estimée à plus de 9 millions d'habitants, Luanda est l'une des plus grandes villes d'Afrique australe. Son extension rapide pose de nombreux problèmes d'aménagement (bidonvilles, transports, réseaux...).

## 3 Croissance économique et inégalités

« En très forte croissance depuis une décennie grâce à son pétrole, l'Angola est aussi le pays qui affiche le pire taux de mortalité infantile dans le monde, un contraste qui illustre l'ampleur des inégalités sociales. Entre 2008 et 2013, le deuxième producteur de pétrole d'Afrique a affiché une croissance moyenne de 6 %, dépassant même la Chine en 2012. Pourtant, avec 54 décès sur 1000 naissances, le pays détient un triste record selon les derniers chiffres des Nations unies. "C'est la preuve que la croissance n'a pas permis le développement du pays", pointe Nelson Pestana, professeur de sciences politiques à l'Université catholique angolaise. L'indice de Gini, qui mesure les inégalités, est à 0,55 l'un des plus mauvais d'Afrique, relève-t-il (0 correspondant à une égalité des revenus parfaite et 1 à une situation la plus inégalitaire possible). L'industrie pétrolière, qui assure 75 % des recettes fiscales du pays et 90 % de ses exportations, a produit une économie de rente, gourmande en capitaux et en technologies, mais créant peu d'emploi, seulement 1 % du total du pays. »

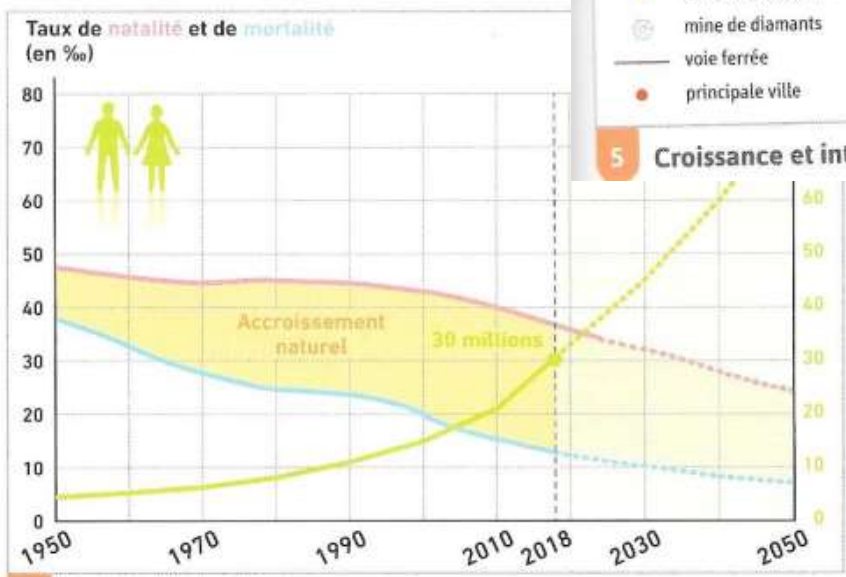
AFP, « L'Angola, pays du grand écart de richesses permanent », [www.lexpress.fr](http://www.lexpress.fr), 15 avril 2015.

# Angola



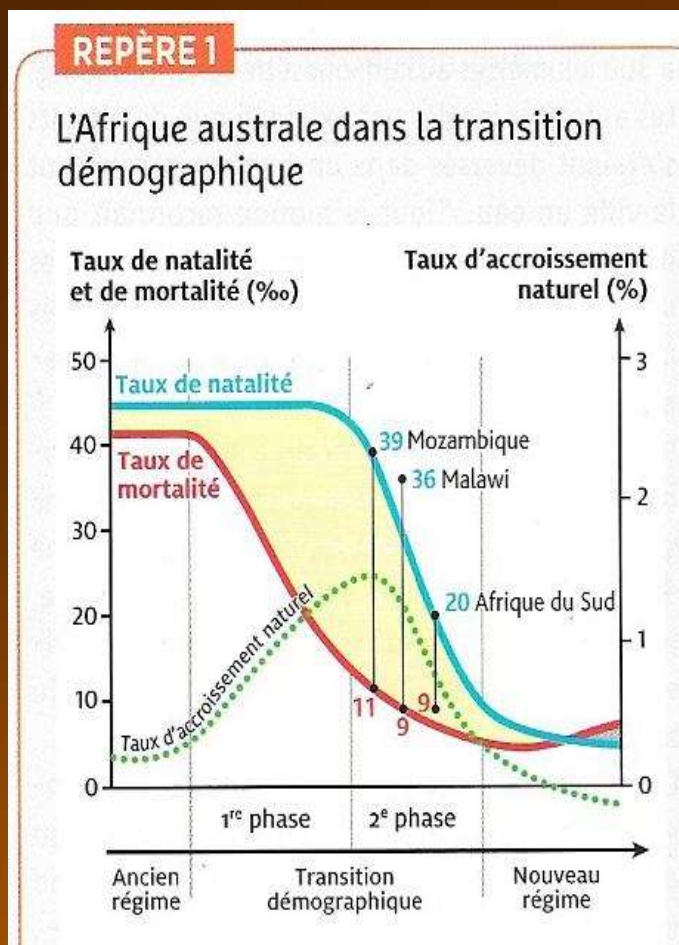
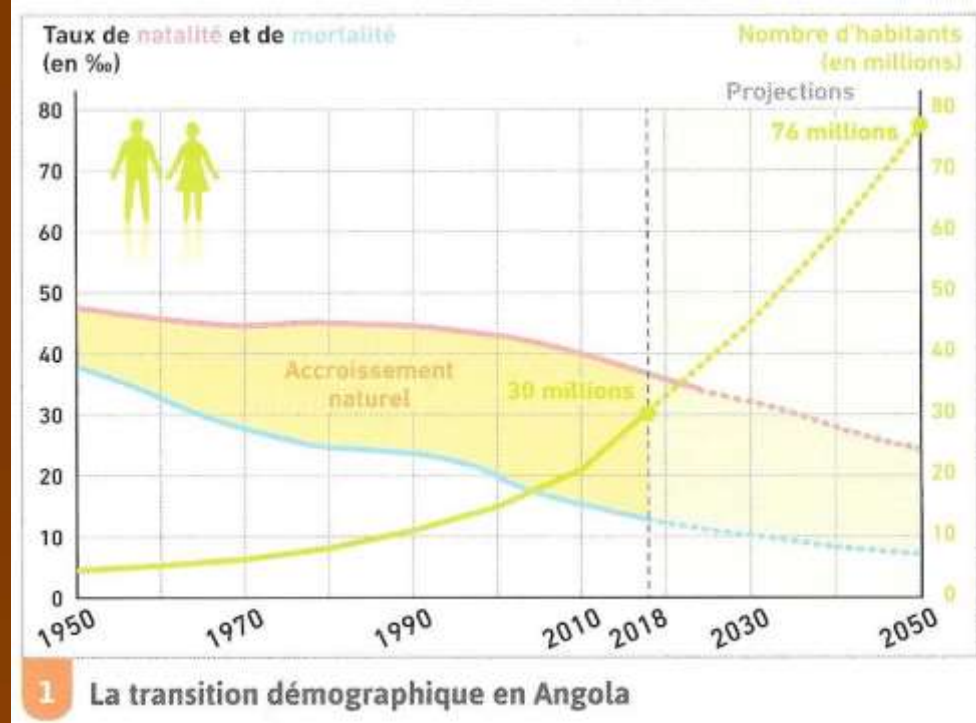
- Un facteur de croissance : l'exploitation des ressources**
  - gisement d'hydrocarbures (pétrole et/ou gaz)
  - mine de diamants
  - voie ferrée
  - principale ville
- Les territoires intégrés à la mondialisation**
  - métropole à fonction internationale
  - aéroport international
  - port de commerce
  - route maritime

## 5 Croissance et intégration à la mondialisation



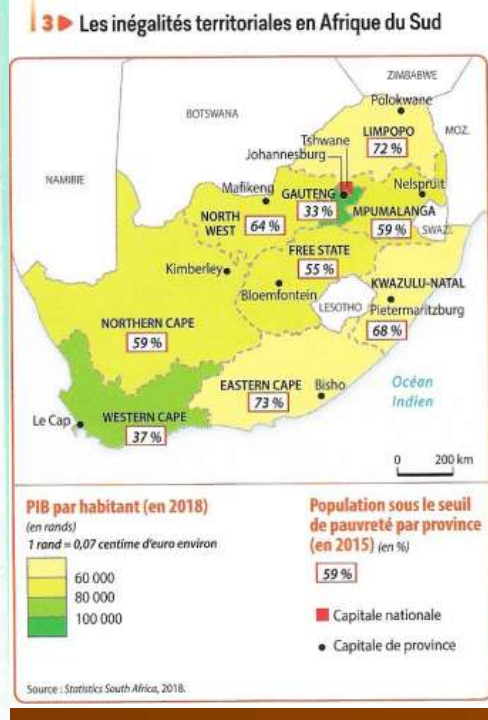
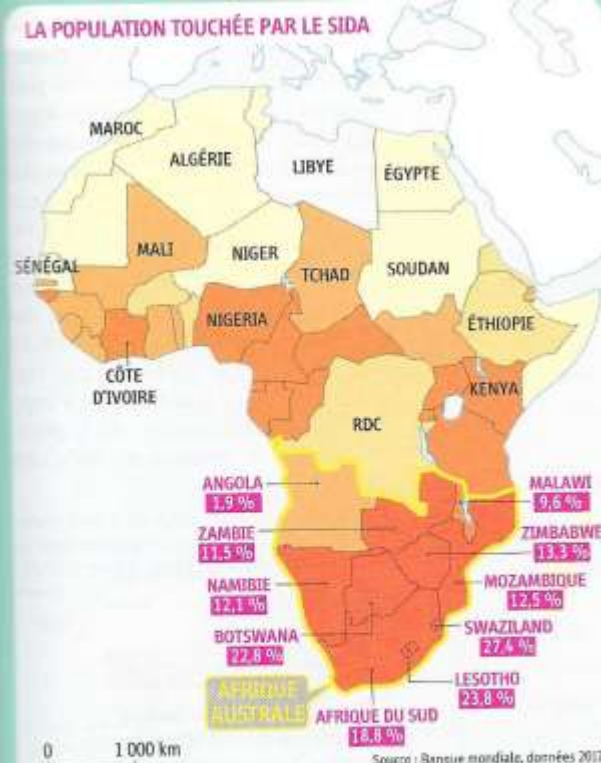
## 1 La transition démographique en Angola

Quelques indicateurs socio-économiques	Afrique du Sud	Angola	Malawi	Mozambique
Natalité (en ‰)	21	45	35	39
Mortalité (en ‰)	9	9	8	10
Fécondité	2,4	6,2	4,4	5,3
Taux urbanisation (%)	65	40	17	32
IDH	0,699	0,511	0,477	0,437
RNB par habitant (en dollars 2016)	13 090	6 060	1 180	1 200



	Afrique du Sud	Angola
Quelle est la place du pays dans la transition démographique ?		
Doc. 5 p. 267		
Page 4 à 6 du dossier		





### 2 Quelques indicateurs de développement

	Angola	France
IDH <sup>1</sup>	0,581 147 <sup>e</sup> rang mondial	0,901 24 <sup>e</sup> rang mondial
Nombre d'enfants par femme	5,5	2
Mortalité infantile	54,6 ‰	3,2 ‰
Espérance de vie	62 ans	83 ans
Âge médian	16 ans	41 ans
Population urbaine (en % de la pop. totale)	64,8 %	80,2 %
Population rurale ayant accès à l'électricité	16 %	100 %
Population ayant accès à l'eau potable	41 %	100 %
PIB/habitant/an	6813 \$	39254 \$
Malnutrition infantile (enfants de moins de 5 ans)	37,6 %	Données non disponibles



### Quels défis démographiques et socio-économiques l'Afrique du Sud et l'Angola font-elles face-t-elle ?

	Afrique du Sud	Angola
1		
2		
3		
4		
5		
6		
7		
8		
9		
10		

### 2 Gagnants et perdants dans l'après-apartheid

Si l'Afrique du Sud a peut-être été un pays émergent, elle ne l'est sans doute plus. Les fractures de la société sud-africaine restent immenses même si, depuis 1994, 8 millions de personnes ont gagné un accès à l'eau courante, près de 3 millions de logements ont été construits et plus de 4,3 millions de foyers ont été connectés au réseau de distribution d'électricité.

En contrepoint, l'Afrique du Sud est l'un des pays les plus inégalitaires du monde : les 10 % les plus riches captent 65 % du revenu national contre 0,6 % pour les 10 % les plus pauvres. Les inégalités sont plus fortes qu'en 1994. Les inégalités territoriales sont aussi fortes qu'en 1994. Les inégalités de genre sont aussi fortes qu'en 1994.

Doc. 5 p. 267  
Page 4 à 6 du dossier

## 15 ► Quelques indicateurs socio-économiques

	Afrique du Sud	Angola	Malawi	Mozambique
<b>Natalité (en ‰)</b>	21	45	35	39
<b>Mortalité (en ‰)</b>	9	9	8	10
<b>Fécondité</b>	2,4	6,2	4,4	5,3
<b>Taux urbanisation (%)</b>	65	40	17	32
<b>IDH</b>	0,699	0,511	0,477	0,437
<b>RNB par habitant (en dollars 2016)</b>	13090	6060	1180	1200

## 16 ► La fragmentation dans les métropoles d'Afrique australe

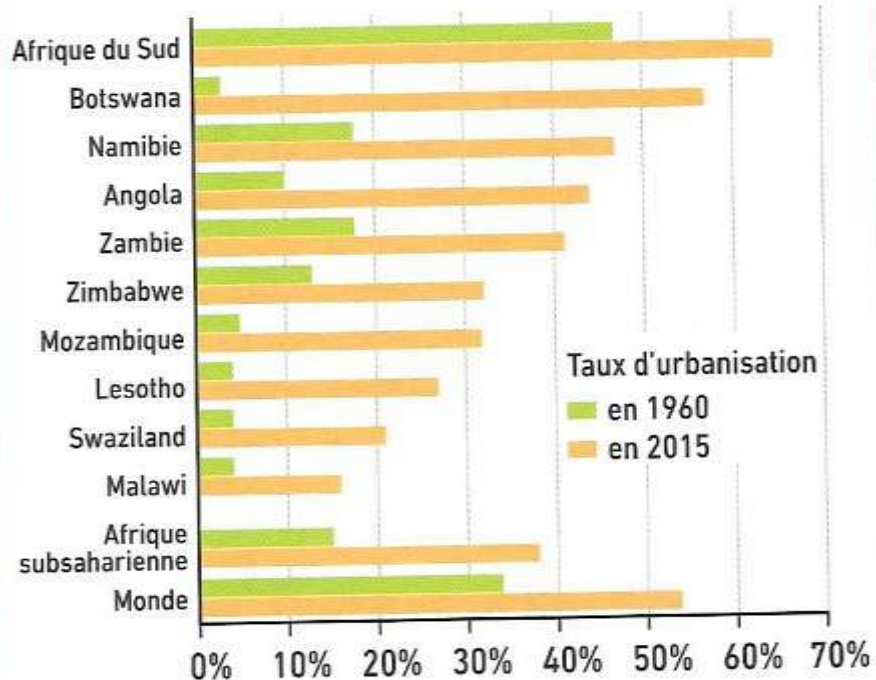
[...] L'Afrique australe se distingue par un nombre important de métropoles, qui ne sont pas situées exclusivement sur les littoraux. [...] Les plus grandes sont aussi bien d'anciens comptoirs coloniaux (Luanda, Le Cap, Durban, Maputo), des pôles industriels (Johannesburg, Harare, Lusaka, Blantyre) que des capitales administratives qui ne sont pas les premières villes du pays en termes de population (Pretoria, Lilongwe).

Un trait commun à ces villes réside dans la fragmentation qui les caractérise encore, à des degrés différents. Cette fragmentation est particulièrement visible dans le cas des villes sud-africaines en raison de l'héritage de la ségrégation : la séparation physique héritée de l'apartheid tend à se perpétuer. [...]

La montée en puissance des acteurs privés au sein de la gouvernance des métropoles sud-africaines participe de ce processus, de même que la multiplication des espaces résidentiels du type *gated communities*\*. Ce modèle urbain résidentiel mondialisé s'est développé à partir de l'Afrique du Sud dans tous les pays voisins et notamment à Maputo au Mozambique où les promoteurs étrangers ont largement contribué à sa diffusion. [...]

Solène Baffi et Jeanne Vivet, « L'Afrique australe : un ensemble composite, inégalement intégré à la mondialisation », *Géoconfluences*, janvier 2017.

## 2 UNE FORTE CROISSANCE URBAINE





Source : geoconfluences.ens-lyon.fr.

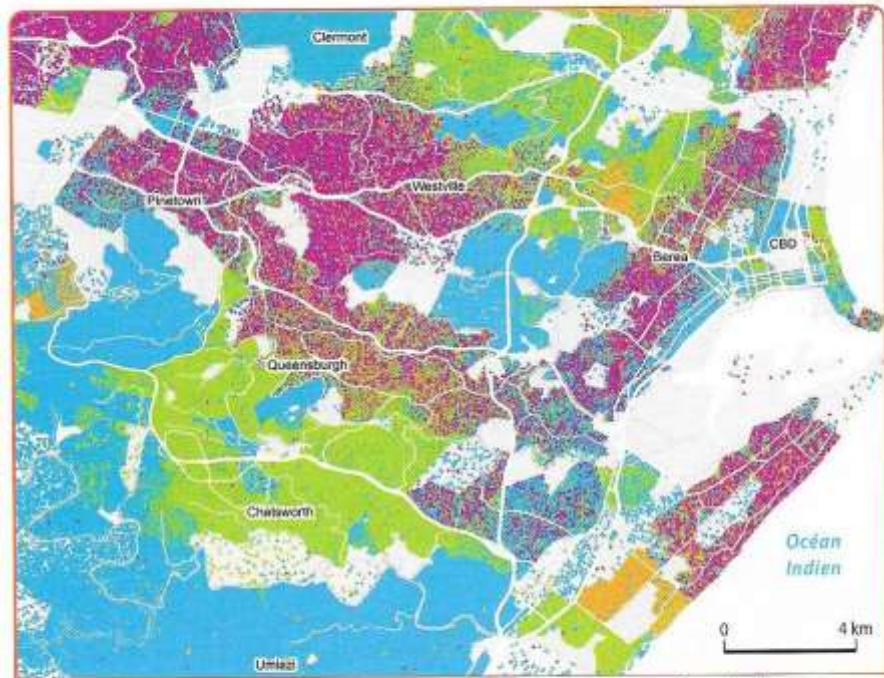
Quelle est la place du pays dans la transition urbaine ?

Afrique du Sud

Angola



14 La ségrégation raciale dans l'agglomération de eThekwiini (région de Durban sur la côte de l'Océan Indien)



**Le canevas social d'eThekwiini**  
 Recensement 2011 - 1 point = 1 individu  
 ■ Noir africain ■ Coloured ■ Indien/asiatique ■ Blanc

Source : <http://www.statssa.gov.za>

4 Des quartiers nettement séparés entre villas et townships\* (Primrose, dans l'est de la ville)

Les townships, quartiers hérités de la période d'apartheid, étaient réservés aux populations non blanches, et séparés des quartiers blancs par des zones tampons (route, voie ferrée, clôture, etc.). Ils sont caractérisés par de l'habitat formel mais aussi informel (construit illégalement, souvent avec des matériaux de récupération).



Géoconfluences, janvier 2017.



4 Luanda: la croissance urbaine  
 Avec une population estimée à plus de 9 millions d'habitants, Luanda est l'une des plus grandes villes d'Afrique australe. Son extension rapide pose de nombreux problèmes d'aménagement (bidonvilles, transports, réseaux...).

À quels défis urbains doit faire face le pays ?

Page 4 à 6 du dossier

Afrique du Sud

Angola




À quels défis économiques doit faire face le pays ?

Doc. 5 p. 267  
Page 4 à 6 du dossier  
Doc. 1 et 2 p. 260-261

Afrique du Sud

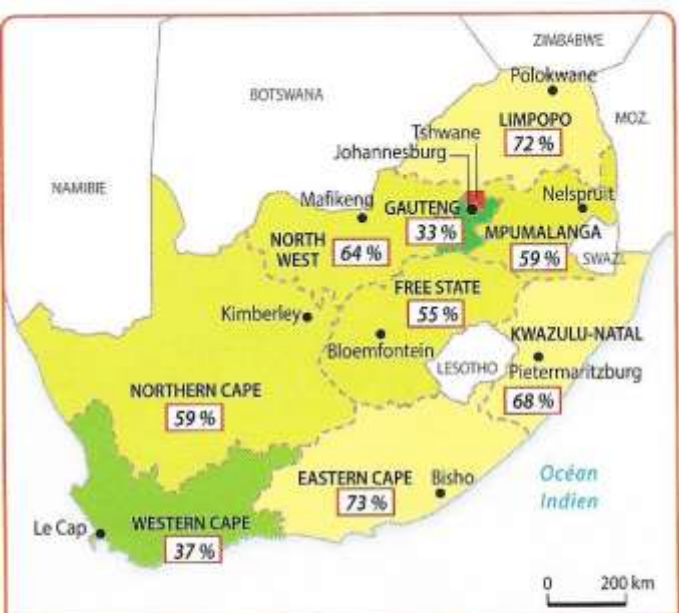
Angola

### 3 Croissance économique et inégalités

« En très forte croissance depuis une décennie grâce à son pétrole, l'Angola est aussi le pays qui affiche le pire taux de mortalité infantile dans le monde, un contraste qui illustre l'ampleur des inégalités sociales. Entre 2008 et 2013, le deuxième producteur de pétrole d'Afrique a affiché une croissance moyenne de 6 %, dépassant même la Chine en 2012. Pourtant, avec 54 décès sur 1 000 naissances, le pays détient un triste record selon les derniers chiffres des Nations unies. "C'est la preuve que la croissance n'a pas permis le développement du pays", pointe Nelson Pestana, professeur de sciences politiques à l'Université catholique angolaise. L'indice de Gini, qui mesure les inégalités, est à 0,55 l'un des plus mauvais d'Afrique, relève-t-il (0 correspondant à une égalité des revenus parfaite et 1 à une situation la plus inégalitaire possible). L'industrie pétrolière, qui assure 75 % des recettes fiscales du pays et 90 % de ses exportations, a produit une économie de rente, gourmande en capitaux et en technologies, mais créant peu d'emplois, seulement 1 % du total du pays. »

AFP, « L'Angola, pays du grand écart de richesses permanent », [www.lexpress.fr](http://www.lexpress.fr), 15 avril 2015.

### 3 Les inégalités territoriales en Afrique du Sud




### 4 Des quartiers nettement séparés entre villas et townships\* (Primrose, dans l'est de la ville)

Les townships, quartiers hérités de la période d'apartheid, étaient réservés aux populations non blanches, et séparés des quartiers blancs par des zones tampons (route, voie ferrée, clôture, etc.). Ils sont caractérisés par de l'habitat formel mais aussi informel (construit illégalement, souvent avec des matériaux de récupération).



#### PIB par habitant (en 2018)



#### Population sous le seuil de pauvreté par province (en 2015) (en %)



Source : Statistics South Africa, 2018.

# Conclusion :

- L'intégration de l'Afrique australe à la mondialisation est très inégale selon les pays. L'Afrique du Sud, membre du G20 et des BRICS, est le pays qui sort le mieux son épingle du jeu grâce à ses grandes métropoles (Le Cap, Johannesburg), à la diversification de son économie (mines, agriculture, industries, services...) et à son ouverture (grands ports, aéroports internationaux).
- Ses voisins souffrent d'économie de rente trop dépendantes de l'exploitation des matières premières. Si le taux de croissance des PIB est fort, généralement supérieur à 4% par an, cette croissance n'est pas synonyme de développement : l'enjeu pour l'Afrique australe est de réinvestir les revenus miniers et pétroliers pour améliorer les conditions de vie des populations, développer les infrastructures et une économie plus diversifiée.

# III) Des territoires traversés et remodelés par des mobilités complexes

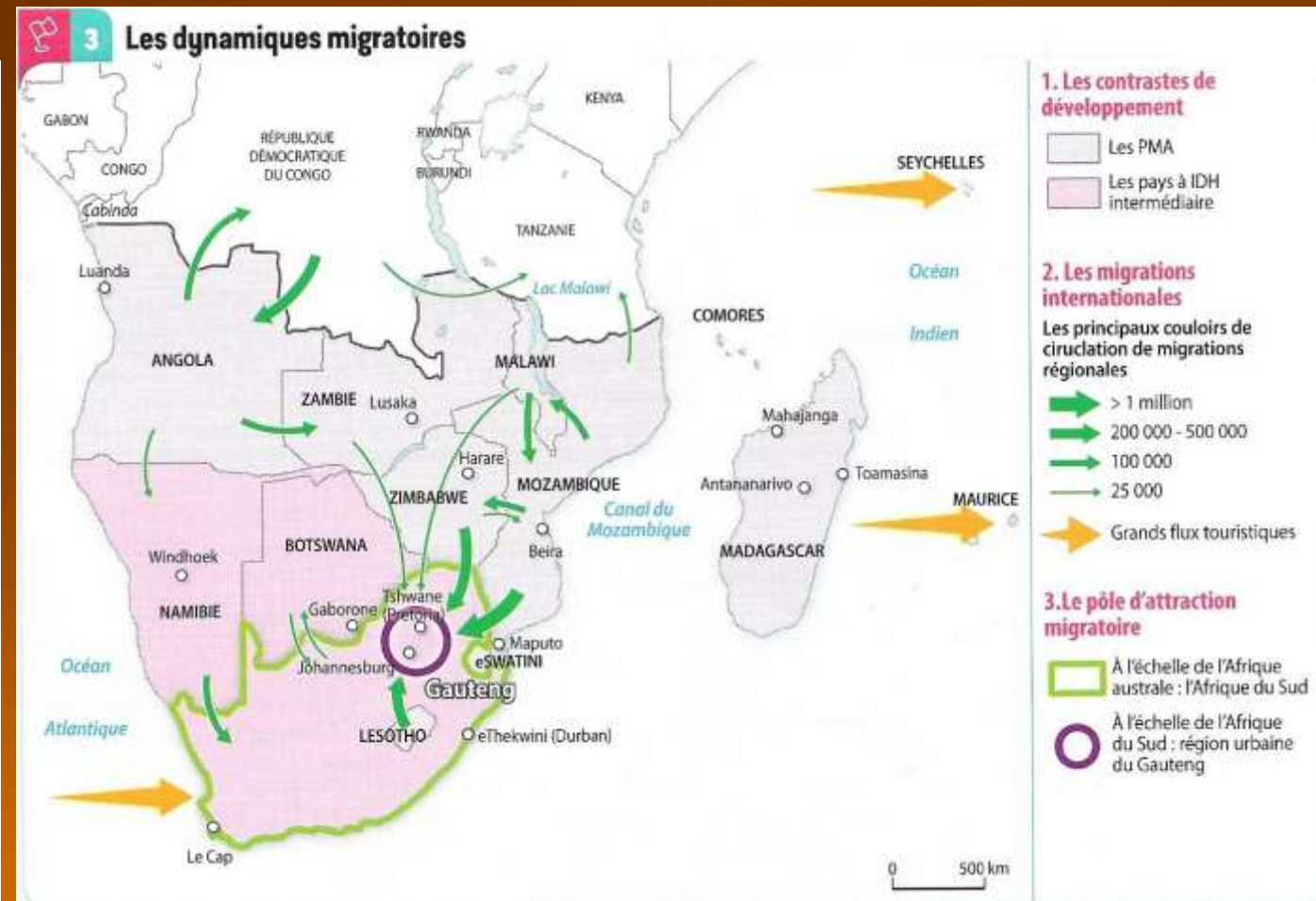
## 1) Des flux migratoires complexes

Doc. 3 p. 261 et 7 p. 271 : expliquez les dynamiques migratoires en Afrique australe (régions émettrices, réceptrices ? causes ?...)

**17 Les migrants en Afrique australe en 2017**

Pays	Total (en milliers)	Dont réfugiés (en milliers)
Afrique du Sud	4 036	308
Angola	638	78
Botswana	166	2
eSwatini	33	1
Lesotho	7	0,06
Malawi	237	32
Mozambique	246	21
Namibie	95	4
Zambie	157	33
Zimbabwe	404	9

Banque mondiale, 2018.



# III) Des territoires traversés et remodelés par des mobilités complexes

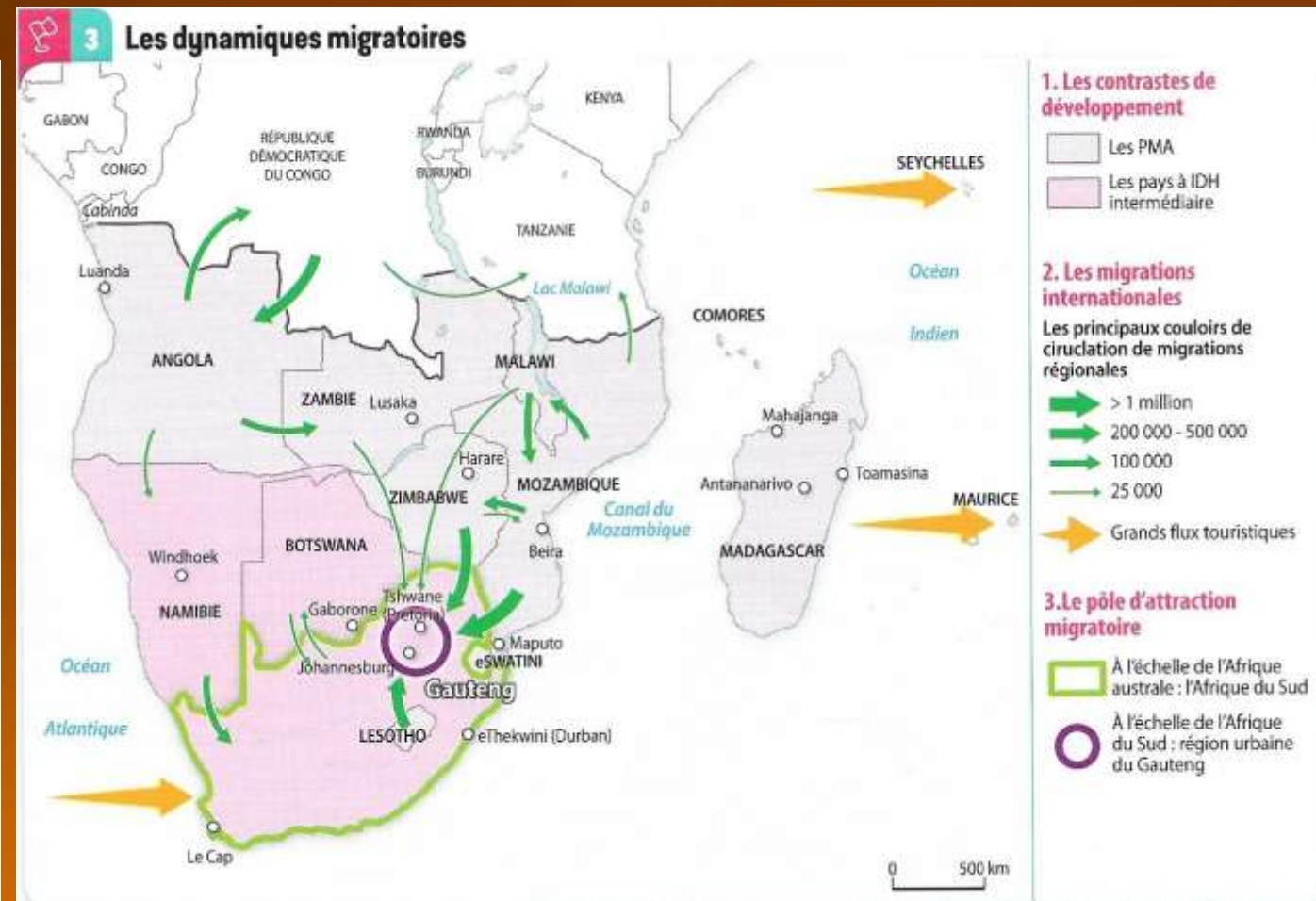
## 1) Des flux migratoires complexes

Doc. 3 p. 261 et 7 p. 271 : expliquez les dynamiques migratoires en Afrique australe (régions émettrices, réceptrices ? causes ?...)

**17 Les migrants en Afrique australe en 2017**

Pays	Total (en milliers)	Dont réfugiés (en milliers)
Afrique du Sud	4 036	308
Angola	638	78
Botswana	166	2
eSwatini	33	1
Lesotho	7	0,06
Malawi	237	32
Mozambique	246	21
Namibie	95	4
Zambie	157	33
Zimbabwe	404	9

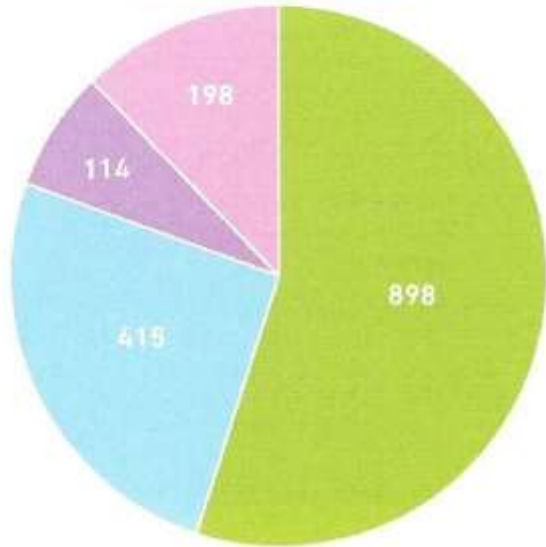
Banque mondiale, 2018.





## 2 LES REMISES MIGRATOIRES EN AFRIQUE AUSTRALE

Montant des remises reçues  
(en millions de dollars)



- Afrique du Sud
- Lesotho
- Swaziland
- Autres :
  - Mozambique : 51
  - Namibie : 43
  - Zambie : 42
  - Malawi : 38
  - Botswana : 20
  - Angola : 4
  - Zimbabwe (pas de données)

Source : Banque mondiale, 2018.

Quelles sont les conséquences de ces mobilités ?




### 1 Manifestation dénonçant les agressions contre des migrants à Johannesburg, le 23 avril 2015

Les townships de plusieurs villes d'Afrique du Sud (Durban, Johannesburg, Pretoria...) ont connu des poussées de violences xénophobes en 2008, et quasiment chaque année depuis 2015 (pillages et incendies de boutiques, matraquages...). Elles ont été perpétrées par des Sud-Africains contre des migrants venus notamment du Nigeria ou de la République démocratique du Congo accusés de divers trafics et de « prendre les emplois ». Ici, les manifestants brandissent le portrait de Nelson Mandela qui a lutté contre l'apartheid\* en Afrique du Sud.

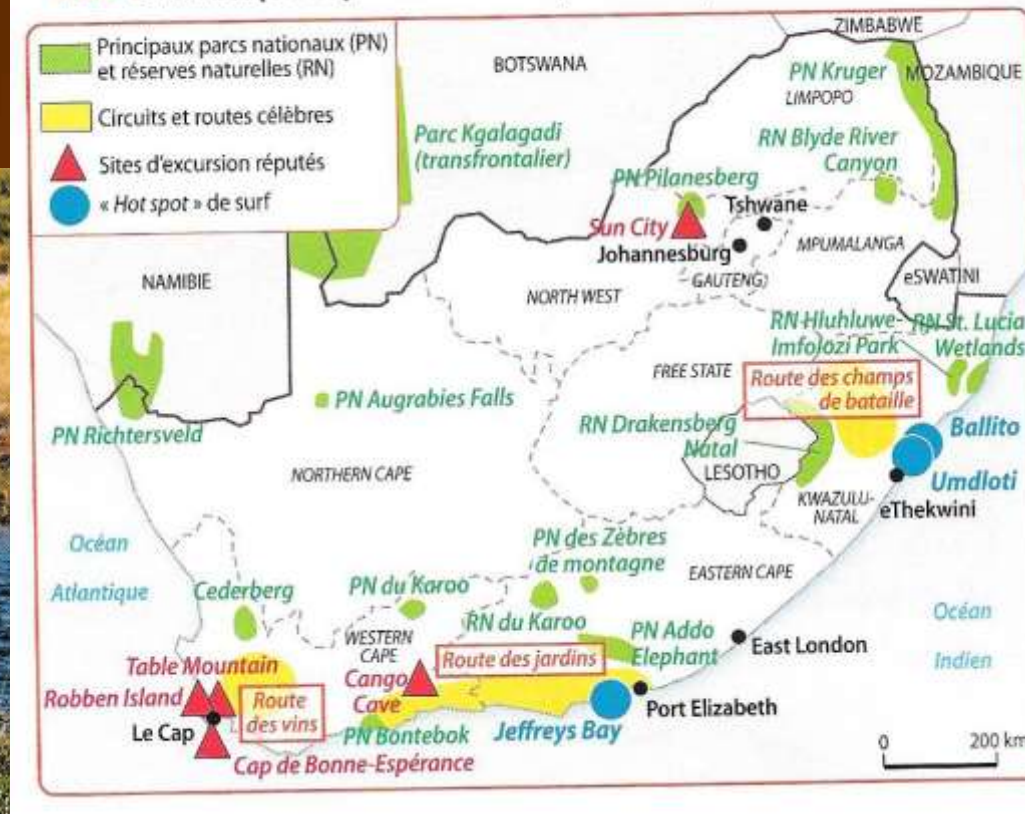
- L'Afrique australe a été marquée dès le XIXe siècle par des circulations de populations européennes et africaines liées à la colonisation et à l'exploitation minière.
- Le système migratoire, instauré autour de l'Afrique du Sud dès le début du XXe siècle, s'est renforcé faisant ce dernier le principal pôle d'attraction de la région.
- Les mobilités restent toujours massives mais elles se sont diversifiées.

## 2) Les mobilités touristiques

- **Groupe 3 : Les enjeux liés au tourisme en Afrique australe**
  - Objectif : à l'aide des pages 264-265, du doc. 3 p. 262 et des documents du dossier, montrez les limites et les atouts du tourisme en Afrique australe.



## 5 ► Un remarquable potentiel touristique en Afrique du Sud



Doc. 1, 2, 3 et 5 : Quels sont les atouts touristiques dont disposent les pays d'Afrique australe ?

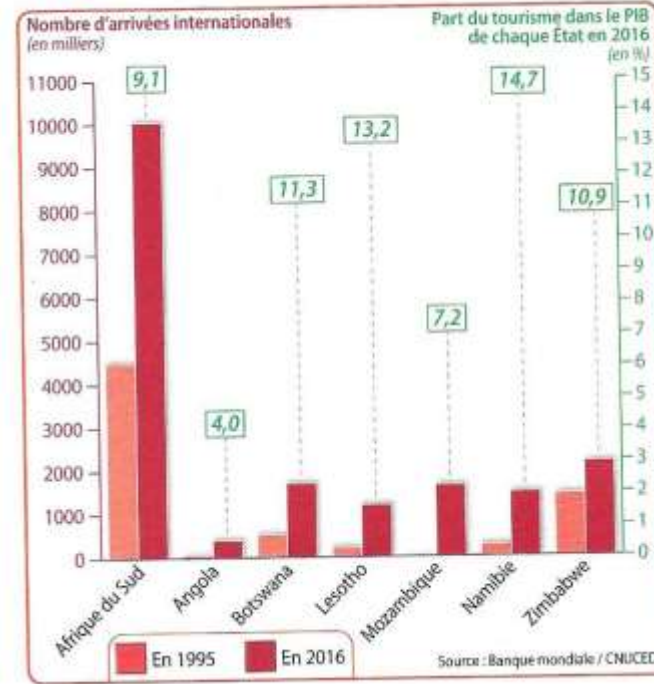
## 2 ► Tourisme de masse au Mozambique

Le Mozambique va connaître, au cours des prochaines années, un boom touristique sans précédent. Stratégiquement, les groupes hôteliers se bousculent aux portes de la capitale, Maputo. Le leader mondial du voyage, le français *Accor Hotels*, a annoncé une implantation « stratégique » dans ce pays d'Afrique australe où son tout premier hôtel ouvrira ses portes en 2021.

La force touristique du pays réside dans sa politique de visa « très ouverte » et ses ressources naturelles faites notamment de parcs safari, de ses nombreuses îles vierges et de ses plages. En s'installant au Mozambique, les chaînes hôtelières internationales visent non seulement le tourisme de masse, mais aussi le tourisme d'affaires.

Plus loin de la capitale, dans les îles Crusse et Jamali, au Sud-Est du pays, le gouvernement recherche activement les investisseurs pour le projet d'un complexe touristique de 365 millions de dollars. Le site devrait abriter entre autres des hôtels cinq étoiles, des villas, des chalets, des casinos, des terrains de golf et un centre commercial.

Ristel Tchounand, *afrique.la Tribune.fr*, 16 octobre 2018.



## 1 ► Safari dans le delta de l'Okavango

Situé au Nord du Botswana, le delta intérieur de l'Okavango, 18 000 km<sup>2</sup>, le deuxième au monde après celui du Niger, a été proclamé millième site du patrimoine mondial de l'UNESCO en 2014. Immense réseau de biodiversité végétale, le delta sert d'habitat saisonnier à de multiples espèces animales ; encore peu humanisé, il est un haut lieu des safaris.

#### 4 ► L'écotourisme en Namibie

En Namibie, gouvernement et population travaillent ensemble pour protéger la nature grâce à l'écotourisme. Au cœur de cette stratégie se trouve le concept des *conservancies* : c'est un territoire où les communautés travaillent ensemble pour prendre soin de leur écosystème. Cela donne le pouvoir aux populations qui vivent vraiment avec la nature de devenir les gardiens de la vie sauvage, ses bienfaiteurs.

En vingt ans, 83 *conservancies* ont été créées. Les infrastructures touristiques doivent respecter deux obligations : embaucher les villageois et leur verser une part de leurs bénéfices. L'argent est utilisé pour construire des écoles, des dispensaires ou installer des réseaux électriques. Les excédents sont ensuite partagés équitablement entre chaque membre de la communauté. 44 % du territoire sont aujourd'hui classés comme zone naturelle protégée.

francetvinfo.fr, 20 février 2018.

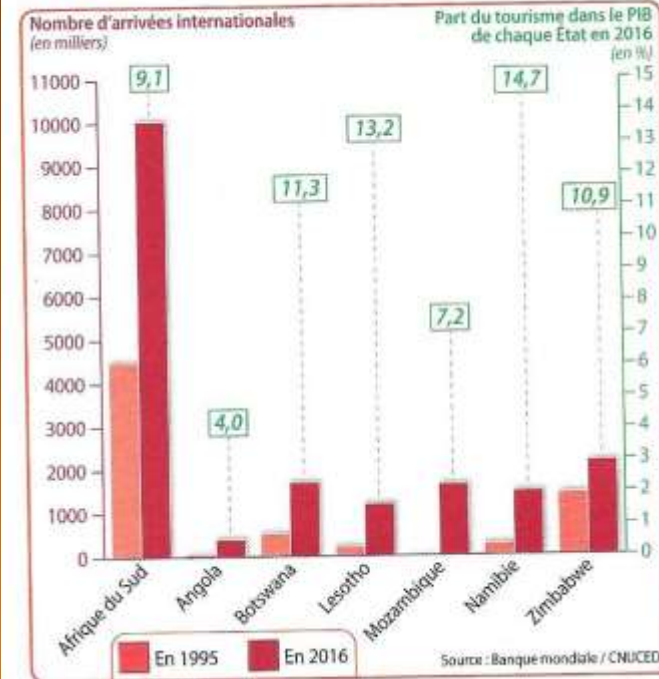
#### 3 Un tourisme international en croissance

« Le Botswana valorise depuis le début des années 2000 son patrimoine naturel en misant sur le tourisme haut de gamme. Avec deux zones d'intérêt majeur : le delta de l'Okavango, deuxième delta intérieur le plus grand du monde, recelant une faune et une flore extraordinaires ; et le nord du parc national de Chobe, où s'est installée la plus importante population d'éléphants au monde. En dix ans, le secteur touristique, appuyé par les pouvoirs publics, a connu une croissance exceptionnelle. Ses revenus sont passés de 561 millions de dollars en 2005 à 1,1 milliard de dollars en 2016 ; l'activité fait vivre plus de 200 000 personnes. [...] Cet essor s'est fait en étroite collaboration avec les grands tour-opérateurs de safari de luxe, [...] presque tous américains et sud-africains. Conséquence : les Sud-Africains – essentiellement blancs – constituent le premier contingent de touristes du pays (près de 70 000 chaque année), tandis que les Américains sont ceux qui dépensent le plus, représentant 52 % des revenus du secteur. »

C. Le Bec, « Stratégie : les secrets de la réussite touristique du Botswana », [www.jeuneafrique.com](http://www.jeuneafrique.com), 19 janvier 2018.

Doc. 3 et 4 p. 273, doc. 3 (dossier) : En quoi le tourisme est-il un secteur d'activité important en Afrique australe ?

#### 3 ► Les inégalités territoriales en Afrique du Sud



## VOYAGE EN TERRE ANIMALE

AGENCE DE VOYAGES  
SAISON 2018-2019



LE TOURISME ET OBSERVATION ANIMALE  
CIRCUITS SUR-MESURE  
KENYA TANZANIE BOTSWANA AFRIQUE DU SUD  
MADAGASCAR COSTA RICA CANADA

WWW.VOYAGEENTERREANIMALE.COM  
VOYAGEENTERREANIMALE@HOTMAIL.COM

### 2 Affiche de promotion de l'écotourisme

#### 4 L'écotourisme en Namibie

En Namibie, gouvernement et population travaillent ensemble pour protéger la nature grâce à l'écotourisme. Au cœur de cette stratégie se trouve le concept des *conservancies*: c'est un territoire où les communautés travaillent ensemble pour prendre soin de leur écosystème. Cela donne le pouvoir aux populations qui vivent vraiment avec la nature de devenir les gardiens de la vie sauvage, ses bienfaiteurs.

En vingt ans, 83 *conservancies* ont été créées. Les infrastructures touristiques doivent respecter deux obligations: embaucher les villageois et leur verser une part de leurs bénéfices. L'argent est utilisé pour construire des écoles, des dispensaires ou installer des réseaux électriques. Les excédents sont ensuite partagés équitablement entre chaque membre de la communauté. 44 % du territoire sont aujourd'hui classés comme zone naturelle protégée.

francetvinfo.fr, 20 février 2018.

#### 2 Tourisme de masse au Mozambique

Le Mozambique va connaître, au cours des prochaines années, un boom touristique sans précédent. Stratégiquement, les groupes hôteliers se bousculent aux portes de la capitale, Maputo. Le leader mondial du voyage, le français *Accor Hotels*, a annoncé une implantation « stratégique » dans ce pays d'Afrique australe où son tout premier hôtel ouvrira ses portes en 2021.

La force touristique du pays réside dans sa politique de visa « très ouverte » et ses ressources naturelles faites notamment de parcs safari, de ses nombreuses îles vierges et de ses plages. En s'installant au Mozambique, les chaînes hôtelières internationales visent non seulement le tourisme de masse, mais aussi le tourisme d'affaires.

Plus loin de la capitale, dans les îles Crusse et Jamali, au Sud-Est du pays, le gouvernement recherche activement les investisseurs pour le projet d'un complexe touristique de 365 millions de dollars. Le site devrait abriter entre autres des hôtels cinq étoiles, des villas, des chalets, des casinos, des terrains de golf et un centre commercial.

Ristel Tchounand, *afrique.la Tribune.fr*, 16 octobre 2018.

#### 5 Les Bushmen du Kalahari

« Ils ne sont pas forcément nombreux, mais comme beaucoup de peuples nomades, les Bushmen du Botswana dérangent. Depuis des années, le ministère du tourisme du Botswana fait la promotion de safaris d'exception au Kalahari central, réserve de fauves parmi les plus importantes au monde – mais, détail non négligeable, territoire attribué aux Bushmen en 1961. Malheureusement pour ceux-ci, en 1997, le gouvernement les expulse *manu militari* et leur construit des villages à l'extérieur de la réserve. Raisons officielles: offrir à cette population un niveau de vie plus décent, leur donner accès à des écoles et des centres de santé, et préserver la faune et l'écosystème de la réserve.

Déracinés, les Bushmen vivent désormais un destin nouveau d'éleveurs de vaches alors qu'ils continuent de se vivre comme des chasseurs cueilleurs. De plus, tandis que le gouvernement a restreint l'accès à l'eau dans la réserve pour les Bushmen (qui ne peuvent se rendre dans la réserve qu'à titre temporaire d'un mois, sur délivrance d'un permis), des lodges confortables pour les touristes de safari se dotent de piscines. »

D'après S. Grandadam, « Au Botswana, les Bushmen ne sont pas du voyage », [www.voyageons-autrement.com](http://www.voyageons-autrement.com), 10 avril 2014.



Doc. 2 et 4 p. 272-273, doc. 2 et 5 (dossier) : Montrez que deux approches différentes du tourisme coexistent en Afrique australe.

# Conclusion :

- L'Afrique australe illustre bien le potentiel et les défis d'un continent riche en ressources et dont la population, extrêmement jeune, croît le plus vite au monde. Les enjeux sont multiples :
  - Sortir du carcan des économies de rente et faire en sorte que l'exploitation des ressources naturelles génère un réel développement économique qui profite aux populations et répondent à leurs besoins.
  - Renforcer ainsi une classe moyenne qui fera de l'Afrique l'un des principaux marchés de consommation au monde attirant les investisseurs internationaux.
  - Éduquer une population jeune pour en faire une source de dynamisme économique.
  - Réduire les inégalités sociales qui marquent un continent en pleine transition urbaine.
  - Enfin, associer développement et protection de l'environnement dans un espace très marqué par les effets du changement global.
- Plongée au cœur de transitions multiples, tant démographique, économique, urbaine qu'écologique, l'Afrique est un espace de profondes mutations révélatrices des enjeux actuels de la mondialisation.