

Chapitre 2 : Les espaces de faible densité et leurs atouts

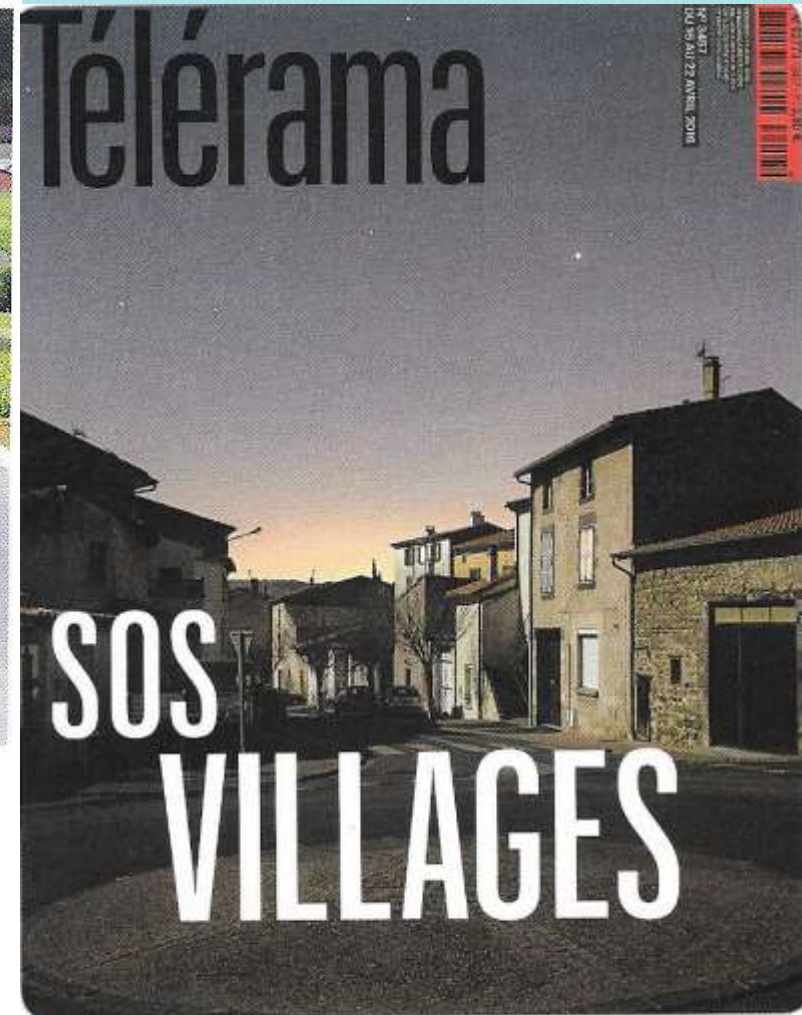
Introduction



2 Randonneurs dans les vignobles du village d'Hauvilliers, près de Reims.

Quels sont les atouts des espaces ruraux ?

Quelles sont les relations entre les différents acteurs et activités qui font vivre ces espaces ?



Les espaces ruraux sont-ils des espaces en crise ?

Quelles sont les difficultés des espaces ruraux ?

I) EDC : Le Périgord, tourisme et nouveaux habitants (p. 274-275)



1) Des activités traditionnelles :

- a) Situez le Périgord.

Le Périgord se situe dans le Sud-Ouest de la France, non loin de Bordeaux.

Doc. 4 :
décrivez le
peuplement de
cet espace.
Quelles
activités
traditionnelles
sont visibles
dans le
paysage



4 **Le village de Beynac-et-Cazenac dans le Périgord noir**

Beynac-et-Cazenac a le label « Les plus beaux villages de France ». Son château, situé au bord de la Dordogne, date du XIII^e siècle.



Le Périgord est un espace rural très faiblement densément peuplé dont l'agriculture a longtemps été l'activité économique principale.



Patrimoine et son histoire (châteaux forts, jardins, grottes de Lascaux)

Villages pittoresques comme Sarlat, mise en valeur par des labels comme « les plus beaux villages de France » (doc. 4)

Fêtes et spectacles (doc. 1)

Nature et paysage (Parc naturel régional Périgord-Limousin, doc. 5)

Vin réputé (Bergerac)



5 Le Périgord : un espace touristique

Activités sportives (kayak, cheval...)

2) Des activités nouvelles

Vidéo : <https://www.youtube.com/watch?v=gFz6Vob8DuA>

Produits du terroir (noix, huile de noix, foie gras, truffe, confiture...) et marchés locaux

Gastronomie



1 L'été à Sarlat-la-Canéda (Périgord noir)

2 Le « Dordogneshire »

« Devant la maison de la presse, les lecteurs du *Telegraph* saluent les fidèles de *Sud-Ouest* d'un cordial et sonore "Bonjour !" Le Kismet Café propose scones et thé au lait à une clientèle devisant dans la langue de Shakespeare. L'épicerie britannique "A Taste of England" côtoie la traditionnelle supérette, tandis que le terrain de cricket trône à un jet de pierre du stade de foot... Bienvenue à Eymet, en Dordogne, petit village pittoresque de 2 650 habitants, dont pas moins de 260 Anglais. Cette commune est le symbole du "Dordogneshire", le surnom donné par la presse britannique à ce département où près de 10 000 citoyens anglais en quête d'une vie plus douce et de logements moins onéreux qu'en Angleterre ont élu domicile. [...] "Sans eux, notre village serait un tas de vieilles pierres. Ils ont apporté un air neuf, beaucoup d'entre eux sont jeunes et ils ont des enfants qui vont à l'école", témoigne Alain. »

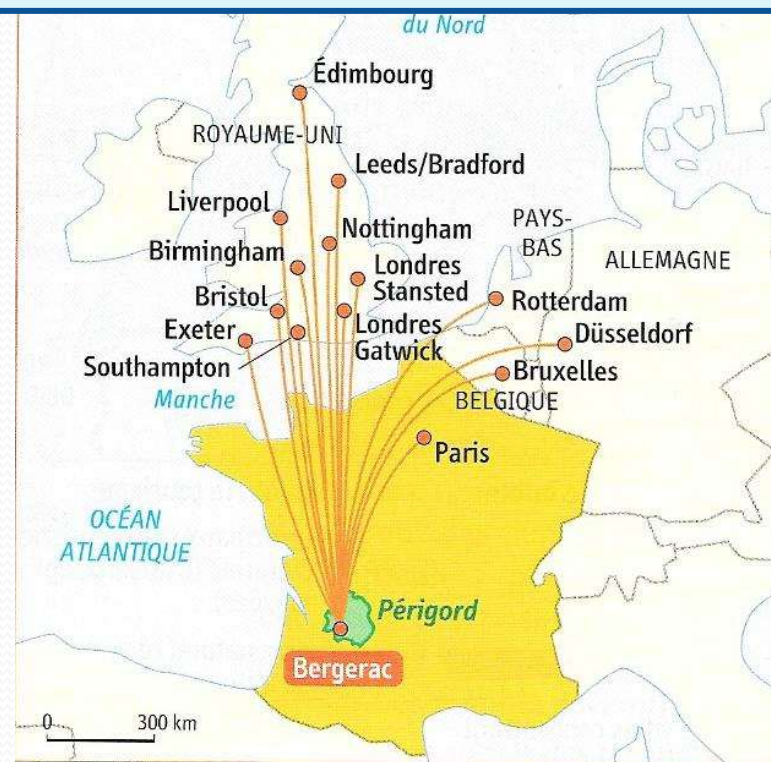
■ Valérie Hacot, « Municipales à Eymet : des Anglais dans la campagne », www.leparisien.fr, 24 janvier 2014.

Prix de l'immobilier peu cher/ RU + qualité de vie = le Périgord attire de nombreux Britanniques (10 000) (« Dordogneshire »)

Très accessible avec deux aéroports + nombreuses liaisons directes (surtout avec le RU)

d) Doc. 2 et 3 : Quels sont les autres avantages du Périgord ?

2 autoroutes (102 km de Bordeaux, 200 km de Toulouse)



3 Les vols directs au départ de Bergerac (Dordogne)

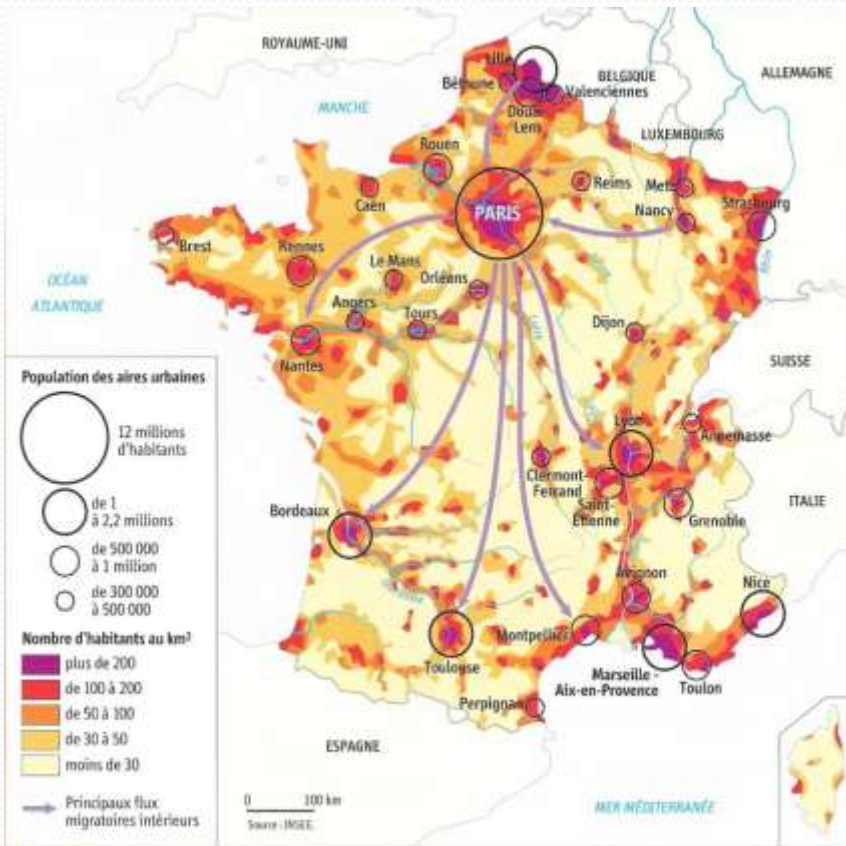
Conclusion :

- Certains espaces ruraux sont aujourd'hui attractifs grâce à des activités variées (agriculture, viticulture, tourisme).
- Ils attirent de nouveaux habitants, souvent citadins, qui viennent s'y installer pour la qualité de vie et des prix immobiliers bas. Ce sont les **néo-ruraux**.

II) Mise en perspective : la variété des espaces de faibles densités

1) La diversité des situations

Carte 1 p. 238



La situation des espaces ruraux est très diversifiée. Représentant 70 % du territoire avec seulement 18% de la population, ces espaces faiblement peuplés correspondent aussi bien à des plaines ou plateaux (ex : Champagne), qu'à des montagnes (Massif Central, Vosges, Pyrénées, Alpes) ou même des portions peu urbanisées du littoral (Landes, Corse).

1. ATOUTS ET RISQUES

-  plaines et plateaux
-  massifs montagneux
-  ensoleillement supérieur à 2 000 heures par an
-  enneigement important
-  risque d'avalanches
-  zone à risque sismique moyen à fort
-  aléa volcanique
-  vallées avec risques élevés d'inondations

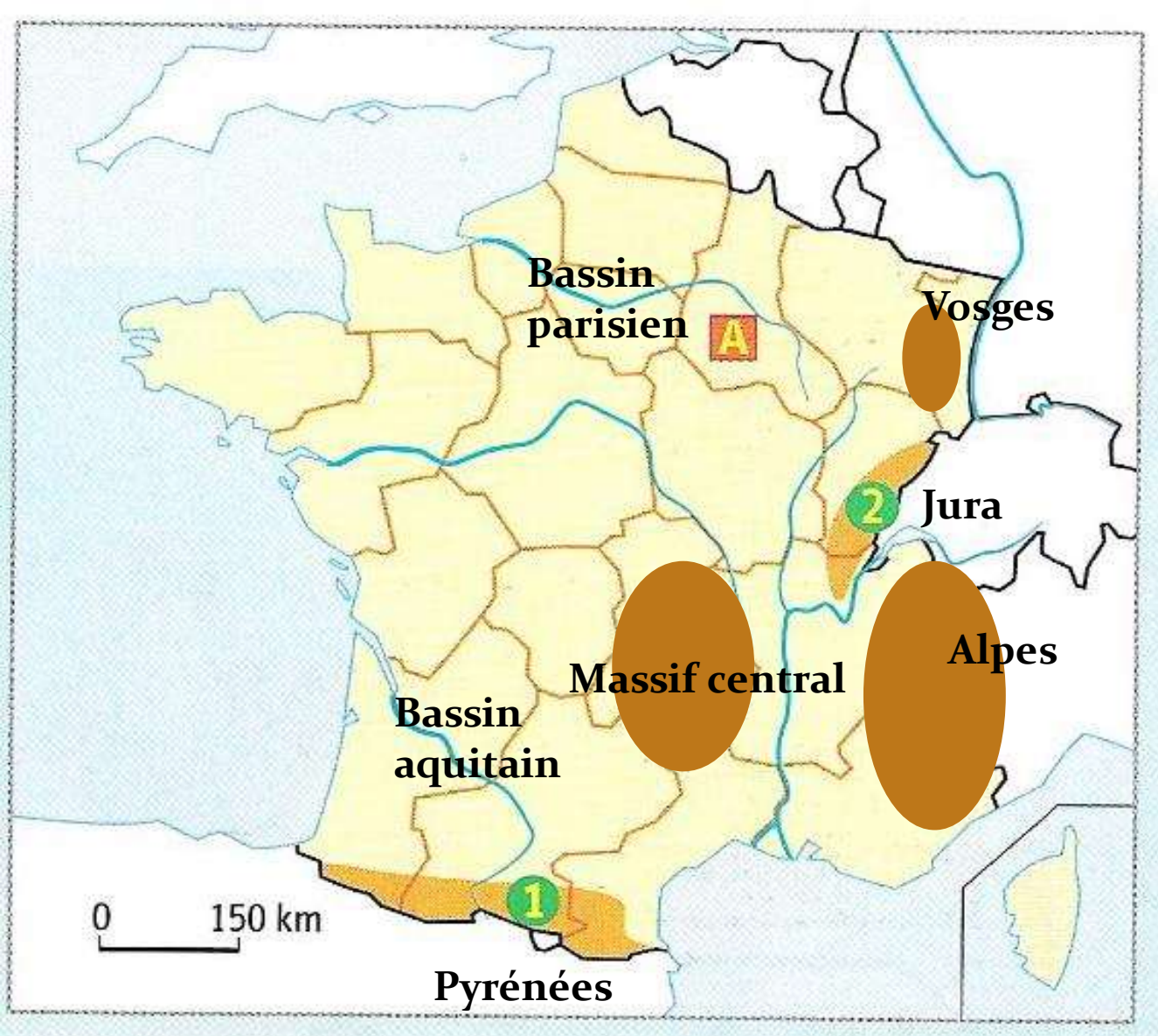
2. UN TERRITOIRE OUVERT

-  principaux cols
-  seuils
-  principaux tunnels, viaduc
-  couloirs de circulation majeurs
-  façades maritimes
-  principaux ports
-  principales voies navigables



1 Ressources et contraintes du territoire français





Complétez le fond de carte (vous pouvez vous aider de la carte p. 286 ou 1 p. 376):

Légende :

 Plaines et plateaux

 Massifs montagneux

2) Diversité des activités économiques

- Quels sont les atouts des espaces ruraux ?



Viticulture (ex : Bordeaux)

4 Le vignoble de Saint-Émilion
Saint-Émilion et son vignoble sont inscrits au Patrimoine mondial de l'humanité par l'Unesco car ils constituent un paysage viticole remarquable. La commune accueille plus d'un million de touristes par an, venus du monde entier.



Agriculture maraîchère

3 Agriculture sous serre à Carpentras (Vaucluse)



Grande céréaliculture (ex : Champagne)

1 Moisson de blé dans la Beauce



Tourisme d'hiver en haute montagne

2 La station de ski des Ménuires

■ Document 2 – *Saveurs d'Aravis*, le logo porté par la communauté de communes de la vallée de Thones (Haute-Savoie) dans le cadre du Pôle d'excellence rurale



Elle insiste sur les produits du terroir de leurs vallées et de leurs alpages.

Elle insiste sur la notion de saveurs, donc sur la qualité de ses produits du terroir (ex : fromages suggérés par la vache).

Elle insiste sur la passion qui anime leurs producteurs locaux pour faire des produits de qualité.

- Le tourisme vient se rajouter aux activités traditionnelles des espaces faiblement peuplés comme l'agriculture ou la viticulture qui demeurent parfois très dynamiques.
- La grande céréaliculture en Beauce ou en Champagne est très performante tandis que les vignobles assurent le succès économiques de nombreuses régions (vins de Bordeaux, vins de la Loire, Champagne, Alsace, Bourgogne, vallée du Rhône...)
- Les espaces ruraux sont devenus un enjeu d'aménagement du territoire. L'État a mis en place des aides publiques dans le cadre des **ZRR** et des **pôles d'excellence rurale** pour essayer de valoriser et développer les petites entreprises artisanales ou industrielles ainsi que les activités agricoles.


3) Des défis divers

a) Les défis de l'enclavement (= isolement)



5 Le regroupement des services en milieu rural. Caricature de Cagnat, *Le Monde*, samedi 5 mars 2005.

le désert rural

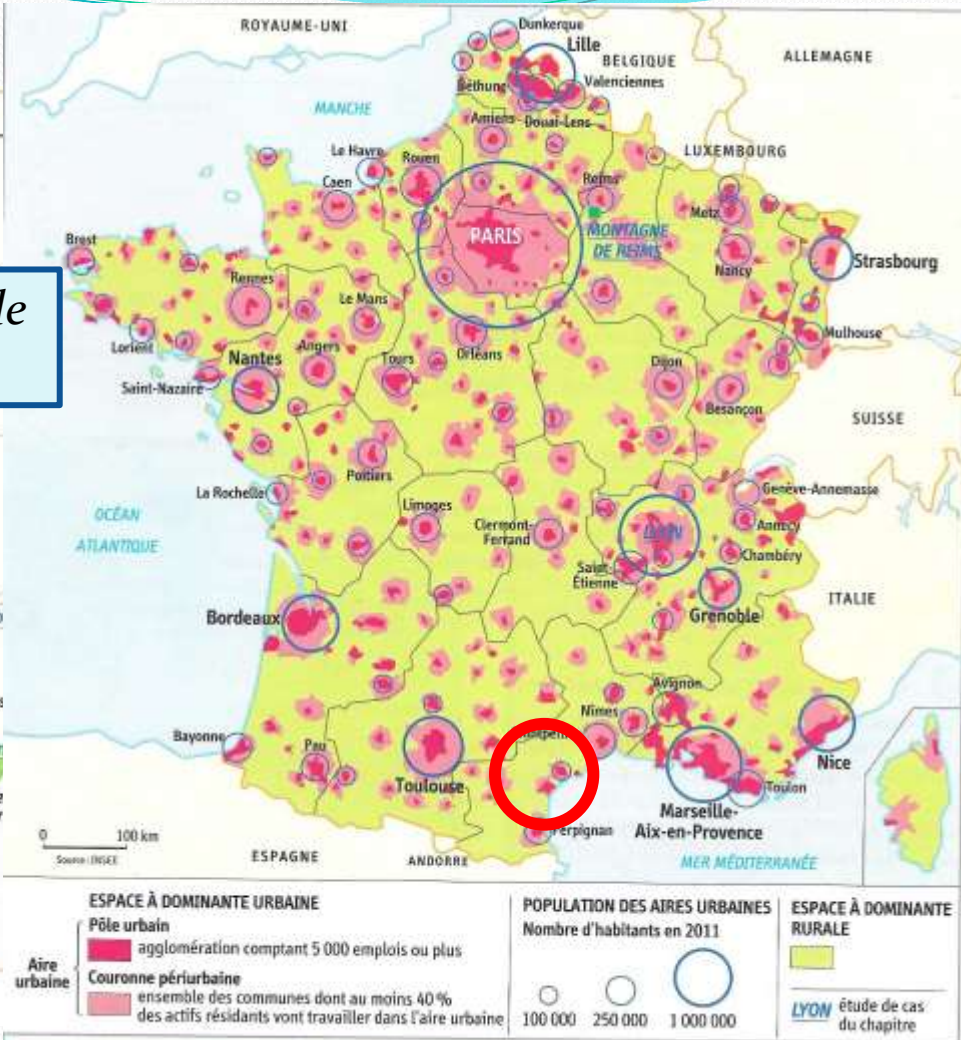


Dessin de presse de Perrico, 2011.

- Certains espaces faiblement peuplés et qui sont **enclavés** (= isolés) sont confrontés à de grandes difficultés. Avec le recul démographique et le **vieillessement** de la population, certaines communes rurales perdent bon nombre de services (fermetures d'écoles, de postes, de commerces...) qui sont regroupées dans des villes proches.

b) Des conflits d'usages nombreux : L'exemple du parc naturel de la Narbonnaise.

Les limites du parc naturel régional et de l'aire urbaine de Narbonne coïncident.



ESPACE À DOMINANTE URBAINE

- Pôle urbain** : agglomération comptant 5 000 emplois ou plus
- Couronne périurbaine** : ensemble des communes dont au moins 40 % des actifs résidents vont travailler dans l'aire urbaine

POPULATION DES AIRES URBAINES



ESPACE À DOMINANTE RURALE

LYON étude de cas du chapitre

2 Les espaces à dominante urbaine et à dominante rurale

1 Les parcs naturels en France métropolitaine

Document 1

Les grands milieux naturels du littoral connaissent une régression inquiétante. Ces grands milieux, convoités par les aménageurs urbains, touristiques ou industriels, abritent de nombreuses espèces menacées. Sous l'influence de l'artificialisation et des pollutions, de la surpêche, de l'érosion, des intrusions salines, des invasions biologiques et du réchauffement climatique, la dégradation des écosystèmes littoraux pourrait se poursuivre et justifie la création d'aires protégées. (.....)

Le parc naturel régional de la Narbonnaise en Méditerranée, composé de 22 communes, tente de pérenniser 7000 hectares de lagunes remarquables. Le parc travaille bien sûr à l'inventaire et à la protection de la flore et de la faune, mais il soutient aussi la pêche traditionnelle (...). Enfin le Parc participe à l'élaboration des schémas d'aménagement des stations littorales et développe avec ces dernières une offre de tourisme complémentaire aux activités balnéaires. Ce littoral accueille 200 000 touristes durant l'été et subit aussi une demande de résidences permanentes croissantes.

Nacima Baron-Yelles, Les parcs naturels régionaux : l'exemple de la Narbonnaise, in La Documentation Photographique n°8067, janv-fév 2009 France, Aménager et développer les territoires

Le tourisme en montagne, des conflits d'usages nombreux. L'exemple du parc national de la Vanoise (p. 276-277)



- Vidéo France TV info, 2015,
<http://www.dailymotion.com/video/x383n4j>
- Cartes p. 276-277 : où se situe le parc national de la Vanoise ?
 - *Il se situe dans le Nord des Alpes, en Savoie, entre les vallées de la Maurienne et de la Tarentaise.*
- Qu'ont décidé les habitants des villages de la périphérie du parc ? Pourquoi ?
 - *Ils ont refusé d'adhérer à la charte du parc car ils craignent que les règles de protection de l'environnement ou d'urbanisme ne soient un frein au développement économique.*
 - *Ex : l'agriculteur qui a peur pour ses pâturages*
 - *L'entrepreneur dans l'industrie du bâtiment*
- Quelles sont donc les acteurs ou activités qui sont en conflit ?
 - *Agriculture, tourisme (ski), construction vs Parc national, randonneurs et amoureux de la nature*

- Complétez le texte ci-dessous à l'aide des expressions suivantes : *aires urbaines* – *traditionnelles* – *citadins* – *tourisme* – *l'étalement urbain* – *acteurs* – *État*.
- D'autres espaces à faible densités sont au contraire très attractifs. Leurs activités **traditionnelles** prospèrent tandis que le **tourisme** génère des revenus intéressants.
- Ces espaces-là, souvent proches des **aires urbaines** sont confrontés à d'autres défis : protection de l'environnement, du paysage et des activités traditionnelles, accueil de milliers de touristes, pression immobilières liées à **l'étalement urbain**.
- Ces conflits mettent aux prises des **acteurs** variés : habitants locaux, touristes **citadins**, Parcs Naturels Régionaux, communes, **État**, associations...

Conclusion : La France, un territoire sous influence urbaine

